

# KALENDER

## Feiertage & Ferientermine

### Kalender 2019

Januar					Februar					März							
Wo	1	2	3	4	5	Wo	5	6	7	8	9	Wo	9	10	11	12	13
Mo		7	14	21	28	Mo		4	11	18	25	Mo		4	11	18	25
Di	1	8	15	22	29	Di		5	12	19	26	Di		5	12	19	26
Mi	2	9	16	23	30	Mi		6	13	20	27	Mi		6	13	20	27
Do	3	10	17	24	31	Do		7	14	21	28	Do		7	14	21	28
Fr	4	11	18	25	Fr	1	8	15	22	Fr	1	8	15	22	29		
Sa	5	12	19	26	Sa	2	9	16	23	Sa	2	9	16	23	30		
So	6	13	20	27	So	3	10	17	24	So	3	10	17	24	31		

April				Mai				Juni									
Wo	14	15	16	17	18	Wo	18	19	20	21	22	Wo	22	23	24	25	26
Mo	1	8	15	22	29	Mo		6	13	20	27	Mo		3	10	17	24
Di	2	9	16	23	30	Di		7	14	21	28	Di		4	11	18	25
Mi	3	10	17	24	Mi	1	8	15	22	29	Mi		5	12	19	26	
Do	4	11	18	25	Do	2	9	16	23	30	Do		6	13	20	27	
Fr	5	12	19	26	Fr	3	10	17	24	31	Fr		7	14	21	28	
Sa	6	13	20	27	Sa	4	11	18	25	Sa	1	8	15	22	29		
So	7	14	21	28	So	5	12	19	26	So	2	9	16	23	30		

Juli					August					September								
Wo	27	28	29	30	31	Wo	31	32	33	34	35	Wo	35	36	37	38	39	40
Mo	1	8	15	22	29	Mo		5	12	19	26	Mo		2	9	16	23	30
Di	2	9	16	23	30	Di		6	13	20	27	Di		3	10	17	24	
Mi	3	10	17	24	31	Mi		7	14	21	28	Mi		4	11	18	25	
Do	4	11	18	25	Do	1	8	15	22	29	Do		5	12	19	26		
Fr	5	12	19	26	Fr	2	9	16	23	30	Fr		6	13	20	27		
Sa	6	13	20	27	Sa	3	10	17	24	31	Sa		7	14	21	28		
So	7	14	21	28	So	4	11	18	25	So	1	8	15	22	29			

Oktober					November					Dezember								
Wo	40	41	42	43	44	Wo	44	45	46	47	48	Wo	48	49	50	51	52	1
Mo	1	8	15	22	29	Mo		4	11	18	25	Mo		2	9	16	23	30
Di	2	9	16	23	30	Di		5	12	19	26	Di		3	10	17	24	31
Mi	2	9	16	23	30	Mi		6	13	20	27	Mi		4	11	18	25	
Do	3	10	17	24	31	Do		7	14	21	28	Do		5	12	19	26	
Fr	4	11	18	25	Fr	1	8	15	22	29	Fr		6	13	20	27		
Sa	5	12	19	26	Sa	2	9	16	23	30	Sa		7	14	21	28		
So	6	13	20	27	So	3	10	17	24	So	1	8	15	22	29			

### Kalender 2020

Januar					Februar					März								
Wo	1	2	3	4	5	Wo	5	6	7	8	9	Wo	9	10	11	12	13	14
Mo		6	13	20	27	Mo		3	10	17	24	Mo		2	9	16	23	30
Di		7	14	21	28	Di		4	11	18	25	Di		3	10	17	24	31
Mi	1	8	15	22	29	Mi		5	12	19	26	Mi		4	11	18	25	
Do	2	9	16	23	30	Do		6	13	20	27	Do		5	12	19	26	
Fr	3	10	17	24	31	Fr		7	14	21	28	Fr		6	13	20	27	
Sa	4	11	18	25	Sa	1	8	15	22	29	Sa		7	14	21	28		
So	5	12	19	26	So	2	9	16	23	So	1	8	15	22	29			

### Feiertage 2019 (Bayern)

Neujahr 1. Januar  
 Heilige Drei Könige 6. Januar  
 Karfreitag 19. April  
 Ostermontag 22. April  
 Maifeiertag 1. Mai  
 Christi Himmelfahrt 30. Mai

### Ferien 2019 (Bayern)

Winterferien 04.03.19 - 08.03.19  
 Osterferien 15.04.19 - 27.04.19  
 Pfingstferien 11.06.19 - 21.06.19  
 Sommerferien 29.07.19 - 09.09.19  
 Herbstferien 28.10.19 - 31.10.19  
 Weihnachtsferien 23.12.19 - 04.01.20

### Feiertage 2020 (Bayern)

Neujahr 1. Januar  
 Heilige Drei Könige 6. Januar

### Ferien 2020 (Bayern)

Winterferien 24.02.20 - 28.02.20

## Energielösung | SR



## Energielösungen für zuhause

### Kostenlos, direkt und unverbindlich zur besten Energielösung

- Sie interessieren sich für eine Photovoltaikanlage?
- Sie suchen den optimalen Stromspeicher dazu?
- Sie möchten die passende Lade-Station für Ihr E-Auto oder E-Bike?

Wir helfen Ihnen dabei, schnell das passende Produkt zu finden.

Lassen Sie sich kostenlos beraten  
[www.stadtwerke-straubing-energieloesung.de](http://www.stadtwerke-straubing-energieloesung.de)

[www.stadtwerke-straubing-energieloesung.de](http://www.stadtwerke-straubing-energieloesung.de)  
 Stadtwerke Straubing Strom und Gas GmbH • Heerstraße 43a • 94315 Straubing

Mit unseren Stadtbussen kommen Sie umweltfreundlich und sicher ans Ziel.

Alle aktuellen und wichtigen Informationen rund um den Stadtbus finden Sie auf unserer Internetseite [www.stadtbus-straubing.de](http://www.stadtbus-straubing.de)

## IHR FAHRPLAN IM INTERNET

Jetzt QR-Code scannen und die Umwelt schonen

### Fahrplan Stadtbus Straubing

[www.stadtbus-straubing.de](http://www.stadtbus-straubing.de)



Mit unserem QR-Code schneller zum Fahrplan:

- aktuelle Fahrpläne und die Sonderfahrpläne auch als Epaper
- blätterbarer Fahrplan, für mobile Endgeräte, alle Linien im Überblick, Download möglich
- Informationen für Schüler und Schulen
- aktuelle Sperrungen und Umleitungen
- Tarifierklärungen und Beförderungsbedingungen
- Anruf-Sammel-Taxi

### Bayern Fahrplan

Für Bus & Bahn  
[www.bayern-fahrplan.de](http://www.bayern-fahrplan.de)



Barrierefreie Fahrplan Auskunft:

- Start und Ziel eingeben
- Umstiege und Dauer der Fahrt
- persönlichen Fahrplan speichern
- als App verfügbar

Für alle Fragen rund um den Stadtbusverkehr und das Anruf-Sammeltaxi steht Ihnen unser **Verkehrsbüro** der Stadtwerke zur Verfügung.  
 Kundenzentrum 1, Heerstraße 43, 94315 Straubing  
 Tel. 09421 / 864-602, -606

**Montag - Donnerstag:**  
 08.00 Uhr bis 12.30 Uhr  
 14.00 Uhr bis 16.00 Uhr

**Freitag:**  
 08.00 Uhr bis 12.00 Uhr  
 und nach tel. Vereinbarung



stadtbus-straubing.de

gültig ab **17.12.2018**

Ihr Fahrplan im Internet  
**umweltfreundlich immer aktuell**

**FAHRPLAN**  
**FÜR BUS UND AST**

[WWW.STADTBUS-STRAUBING.DE](http://WWW.STADTBUS-STRAUBING.DE)

# INHALTSVERZEICHNIS

Gültige Fahrkarten	3
Bushaltestelle Borsigstraße	4
Sicher zur Schule	4 - 5
<b>Haltestellenverzeichnis</b>	6 - 7
Abweichungen vom Fahrplan	47
Nicht den Anschluss verpassen	47
<b>Fahrpläne</b>	
<b>Linie 1</b>	Montag - Freitag 8 - 15
	Samstag 32 - 35
<b>Linie 2</b>	Montag - Freitag 16 - 23
	Samstag 36 - 37
<b>Linie 3</b>	Montag - Freitag 24 - 27
	Samstag 38 - 39
<b>Linie 4</b>	Montag - Freitag 28 - 31
	Samstag 40 - 41
Linie 6	nur an Schultagen 42
Linie 9	Pendelbus Am Hagen -Theresienplatz 43
Linie 10,11	Liniennetzplan Taxi-Bus 44
Linie 10	Taxi-Bus 45
Linie 11	Taxi-Bus 46
Informationen zum Taxi-Bus Linie 2, 10, 11	44
<b>Tariferklärung</b>	48 - 50
Notfahrchein	51
Thermopapier	51
Zeitfahrkarten für Schüler, Auszubildende u. Studenten	52
Haltestellen an Schulen	54
<b>Verkehrskooperation</b>	60 - 61
<b>VSL Verkehrsgemeinschaft Straubing-Land</b>	62
VSL-Mitglieder	63
VSL-Linien	64
<b>Allgemeines</b>	
Hinweise für Fahrgäste	2
Richtiges Entwerten	51
Berechtigungskarten für Schüler	52 - 53
Eine Bitte an unsere Fahrgäste	55
Bitte nicht	55
Tür schließt automatisch	55
SBV im Winter	56
80plus-ticket	56
Mit dem Rollator sicher im Bus	57
Service für Rollstuhlfahrer	57
Informationen zur Busbeschleunigung	58
Sonderlinien	59
<b>Allgemeine Beförderungsbedingungen</b>	65 - 68
Besondere Beförderungsbedingungen	69 - 70
<b>Anruf-Sammeltaxi</b>	71 - 82
Veranstaltungs-Sammeltaxi	80
<b>Liniennetzplan</b>	
(Umschlagsseite innen hinten)	84
Skizzen - Ludwigsplatz, Borsigstr.	

# HINWEISE

## für Fahrgäste

Sehr geehrter Fahrgast,

die Stadtwerke Straubing bitten im Interesse einer reibungslosen und schnellen Abwicklung folgendes zu beachten:

- **Fahrgeld** bereits vor dem Einstieg abgezahlt bereithalten; bei Benutzung von Entwertern Fahrscheine vor dem Einstieg zum Entwertern bereithalten.
- **Nach dem Kauf der Fahrkarte** und unter Beachtung der Tarifbestimmung gleich **ins Wageninnere aufrücken**.
- **Durchgänge, Ausstiege** und Plätze vor den Entwertern nach Möglichkeit freihalten.
- Rechtzeitig vor der Ausstiegshaltestelle dem Fahrer dies durch Drücken der Stop-Taste anzeigen.
- Bei den **Gelenkbussen** kann die **hintere Tür** (dritte Tür) **nur durch Knopfdruck** des Fahrgastes geöffnet werden. Der Busfahrer hat keinen Einfluss auf diese Tür.
- Wenn der Fahrer nach Ankunft an der Endhaltestelle/Anfangshaltestelle nicht sofort die Tür öffnet, bedenken Sie bitte:  
**Auch das Fahrpersonal braucht eine Pause!**  
Derartige Ruhepausen dienen letztlich der Sicherheit im Verkehr. Die Straßenverkehrszulassungs- und auch die Arbeitszeitordnung schreiben sie vor.
- **Mitnahme von Kindern:** Je 3 Kinder unter 6 Jahren können in Begleitung einer Person über 15 Jahre mit gültigem Fahrausweis mitgenommen werden. Frei beförderte Kinder müssen ihren Platz aufgeben, wenn er für Erwachsene benötigt wird. Schäden durch mitgeführte Kinder hat der Begleiter zu vertreten.
- **Ermäßigte Fahrausweise** begründen kein Recht auf bevorzugte Beförderung. Ersatz für nicht ausgenutzte Zeitkarten werden ab dem Tage der Rückgabe beim Verkehrsbüro der Stadtwerke (Heerstraße 43) unter Abzug einer Verwaltungsgebühr erstattet.
- **Beschwerden sind nicht an das Fahrpersonal zu richten**, sondern unter Angabe von Linien- und Wagennummer, Tag und Uhrzeit unter Beifügung des Fahrausweises an die Stadtwerke Straubing GmbH, Heerstraße 43, Kundenzentrum1 einzureichen.
- Gerichtsstand für alle Streitigkeiten ist Straubing als Sitz der Stadtwerke GmbH.

**Die Abfahrtszeiten können sich witterungs- und verkehrsbedingt verzögern.**

# GÜLTIGE FAHRKARTEN

## im Stadt-Bus-Verkehr Straubing

**Gültige Fahrkarten im Stadt-Bus-Verkehr Straubing**  
**Gültige Fahrausweise von anderen Verkehrsbetrieben, die im Stadtbus anerkannt werden**

- Bayern-Ticket
- Gäubodenbahn-Ticket

**Nicht gültige Fahrkarten im Stadt-Bus-Verkehr Straubing**

- VSL-Fahrausweise
  - VSL-Umweltjahreskarte
  - Bahnfahrkarten
  - VSL-Berechtigungskarte Schüler
  - Fahrkarten anderer Verkehrsbetriebe
- auch dann nicht, wenn die Schule auf deiner Fahrkarte mit angegeben ist.**

**Dies gilt für alle Stadtbuslinien**, die im Fahrplanheft des SBV aufgeführt sind. Auch wenn diese Linien mit einem Überlandbus oder Reisebus der Firma Ebenbeck gefahren werden. Dies gilt auch für die Fahrten, die das Busunternehmen Biendl und RBO im Auftrag der Stadtwerke Straubing durchführen.

**Die einzige Ausnahme um 15.04 Uhr / 15.05 Uhr / 15.07 Uhr vom Gymnasium nur zum Bahnhof**

Abfahrt 15:04 ab Dr.-Otto-Höchtl-Str., Abfahrt 15.05 Uhr ab Ludwigsgymnasium und Johannes-Turmair-Gymnasium, Abfahrt 15.07 Uhr ab AQUAtherm (Anton-Bruckner-Gymnasium) **nur bis zum Bahnhof.**

**Nur bei diesen Kursen** werden die VSL Zeitfahrausweise, Umweltjahreskarten und Berechtigungskarten Schüler anerkannt. (siehe aktuelles Fahrplanheft des Stadt-Bus-Verkehr Straubing)

**Im Stadt-Bus-Verkehr Straubing (SBV) werden nur gültige Fahrkarten von den Stadtwerken Straubing anerkannt.** Das heißt, jeder Fahrgast muss bei Fahrtantritt eine gültige Fahrkarte von den Stadtwerken Straubing besitzen und mitführen. Haben Sie keine gültige Fahrkarte für den SBV, so müssen Sie sich eine beim Busfahrer kaufen, oder damit rechnen, dass Sie bei einer Fahrscheinkontrolle 60,00 € zahlen müssen. Die rechtliche Grundlage für das erhöhte Beförderungsentgelt findet sich in der VO-ABB. Fahrplanheft Seite 65 - 70.

**Den aktuellen Fahrplan finden Sie auch auf unserer Internetseite**  
**[www.stadtbus-straubing.de](http://www.stadtbus-straubing.de)**

# BORSIGSTRASSE

## Bushaltestelle

### Borsigstraße – Keine Anschlusssicherung beim Umstieg

Laut Fahrplan ist das Umsteigen von der Linie 1 auf die Linie 2 stadteinwärts und von der Linie 2 auf die Linie 1 stadtauswärts möglich, wenn **keine Verspätungen** sind.

**Bei Verspätungen kann das Umsteigen nicht gewährleistet werden. Wir empfehlen das Umsteigen am Ludwigsplatz vorzunehmen.**

### Umsteigebeziehung an der Borsigstraße an Schultagen für Schüler:

An den morgendlichen Knotenpunkten um 7:05 Uhr und 7:35 Uhr kann von der Linie 1 und Linie 2 auf die Linie 4 umgestiegen werden. Diese Umsteigebeziehung ist auch von der Linie 4 (Ankunft Borsigstraße 13:11 Uhr) auf die Linien 1 und 2 möglich.

## Training für

# SICHERE BUSFAHRT

In der „Busschule“ lernen die Schüler das richtige Verhalten vor und im Bus. Im Theorie teil erfahren die Schüler zunächst, wie sie sich beim Ein- und Aussteigen richtig verhalten. Ganz wichtig: Nach dem Aussteigen nicht vor oder hinter den Bus laufen, da man sich dann für andere Verkehrsteilnehmer im „toten Winkel“ befindet. Im praktischen Teil wird den Kindern das richtige Anstellen gezeigt: Der einzuhaltende Sicherheitsabstand zum Fahrbahnrand beträgt einen Meter. Ein Warten in Reih und Glied ist nicht notwendig, entscheidend ist, dass die Schüler warten bis der Bus steht, auf keinen Fall drängeln sondern langsam und ruhig einsteigen. Was passiert, wenn die Kinder nicht weit genug vom einfahrenden Bus entfernt sind, wird anschaulich vorgeführt: Hütchen, die Personen darstellen sollen, werden vom Bus überfahren und mitgeschleift.



Die Busschule findet jährlich für interessierte Schulen statt.

# SICHER ZUR SCHULE

## mit dem Stadtbus

### Gehe rechtzeitig los!

Gehe rechtzeitig von zu Hause los, denn wer Angst hat, den Bus zu verpassen, wird unvorsichtig, z. B. beim Überqueren der Straße.

### Halte Abstand zum Bus!

Vorsicht, Herumtollen an der Haltestelle ist gefährlich! Deshalb: Spiele oder tobe nie an der Haltestelle; laufe dem Bus nicht entgegen; halte mindestens 1m Abstand zum heranziehenden Bus, denn der Bus schwenkt über die Bordsteinkante. Schau auch auf die Zielanzeige (Linie, Fahrtrichtung), ob du in den richtigen Bus einsteigst.

### Dränge nicht!

Drängeln gefährdet dich und andere. Deshalb: Einer nach dem anderen. Drücke nicht gegen die Bustür; hilf kleineren Schülern beim Einsteigen; halte die Fahrkarte griffbereit; gehe zügig nach hinten durch und nimm – wenn möglich – einen Sitzplatz ein.

### So fährst du sicher

Stelle den Ranzen oder Rucksack auf den Boden zwischen die Füße und halte ihn gut fest; laufe und tobe nicht im Bus herum; halte den Mittelgang sowie die Ein- und Ausstiegstüren frei. Das Stehen im Einstiegsbereich beim Busfahrer ist nicht erlaubt. Wenn er plötzlich bremsen müsste, könntest du dich und andere verletzen. Auch die Sicht des Busfahrers würdest du versperren. Drücke die Stopp-Taste nur, wenn du wirklich aussteigen willst.

### So kommst du gut nach Hause

Dränge nicht; blockiere den Ausgang nicht; lass die anderen Schülerinnen und Schüler ungehindert aussteigen; halte nach dem Aussteigen Abstand zum Bus, weil der Bus über die Bordsteinkante schwenkt, wenn er abfährt; laufe nie vor oder hinter dem Bus über die Straße. Erst wenn der Bus abgefahren ist, kannst du sehen, ob die Fahrbahn frei ist.

### Das brauchst du im Notfall

Nothammer, Feuerlöscher oder Verbandskästen befinden sich in jedem Bus. Sie dienen deiner Sicherheit und können in einem Notfall dein Leben retten. **Wenn du diese Gegenstände oder andere Buseinrichtungen mutwillig zerstörst oder stiehlest, kannst du dafür bestraft werden.**

### Alles an Bord? Gut zu Hause ankommen!

**Nicht vergessen: Den Anweisungen des Busfahrers bzw. der Busfahrerin ist stets Folge zu leisten.** Er/Sie hat das »Hausrecht« im Bus.

# HALTESTELLENVERZEICHNIS BUS

<b>Ä</b>	Friedhof Ittling	2
Äuß. Frühlingstraße	FTSV Sportplatz	1
Äuß. Passauer Str./Erlenstr.		3
Äuß. Passauer Str./Friedhofstr.		3
<b>A</b>		
Alburger Hochweg		3, 6
Allachstraße		3
Alterbergstraße		1
Am Anger		1, 3
Am Kronsteig		3
Amthofstraße		3
AQUAtherm (ABG)		2
Arberstraße		4
<b>B</b>		
Bahnhof   Mittlere Bachstraße		1
Bärenweg		10
Belgrader Straße		2
Beuthener Straße		2
Bildungsstätte St. Wolfgang		10
Borsigstraße		1, 2, 4
Brieger Straße		1, 2
Budapester Straße		2
<b>C</b>		
Christophorus-Schule		4
<b>D</b>		
Dachsweg		10
Dr.-Heiß-Straße		1
Dr.-Otto-Höchtl-Straße (ABG)		1, 6
Dresdner Straße		1
Dürnitzstraße		1
<b>E</b>		
Eglseer Weg		3
Eichendorffstraße Denkmal		1
Eichendorffstraße Kreisel		2, 6
Eisstadion		10
Erletacker		2
Europaring/Am Donauhafen		2
Europaring Ost I.		2
Europaring Ost II.		2
<b>F</b>		
Fachmarktzentrum/Erletacker		2
Felix-Hözl-Straße		4
Fichtenstraße		3
Finkenstraße/Seniorenheim		1
Florianstraße		11
Frauenbrünnlstraße		10
Friedhof Alburg		3
	Friedhof Ittling	2
	FTSV Sportplatz	1
<b>G</b>		
Gäubodenpark		4, 6
Gerhart-Hauptmann-Straße		1
Grasiger Weg		3
Gründerzentrum		2
Gustav-Hertz-Straße		1
<b>H</b>		
Haid		2
Hans-Sachs-Straße		2, 6
Hasenweg		10
Helfrichstraße		11
Herzog-Ludwig-Straße		3
Hirschensteinweg		2
Hofstettener Weg		2
<b>I</b>		
Industriestraße		6
Institut für Hören und Sprache		4
Ittlinger Str./Hirschberger Ring		1
<b>J</b>		
Johannes-Kepler-Straße		4
Johannes-Turmair-Gymnasium		4
Justizvollzugsschule		3
<b>K</b>		
Kapuzinerweg		2
Kaufmännische Berufsschule		3
Kirche Alburg		3
Kirche Kagers		11
Klinikum St. Elisabeth (Uferstraße)		4
Klinikum St. Elisabeth (Ittlinger Str.)		2
Kostenzer Weg		2
Kreuzbreite		3
<b>L</b>		
Landratsamt		3
Landshuter Str./Äuß.Frühlingstr.		4
Landshuter Str./ Kreisel		4
Ledererstraße		1
Lerchenstraße		1
Leutnerstraße		3
Lilienthalstraße		6
Lindenstraße		2
Loreleystraße		4
Ludwig-Ganghofer-Straße		1, 6

# HALTESTELLENVERZEICHNIS BUS

Ludwig-Scherl-Ring	3	Rittergasse	3, 6
Ludwigsgymnasium	4, 6	Römerweg	1
Ludwigsplatz	1, 2, 3, 4, 10, 11	Roseggerstraße	1, 6
Ludwig-Thoma-Straße	1	Rückertstraße	1, 6
<b>M</b>		<b>S</b>	
Mahkornstraße	1	Schanzweg/Tilsiter Straße	4
Mallersdorfer Straße	3	Schäfflerstraße	1
Marderweg	10	Schule Alburg	2, 3, 6
Markomannenstraße	3	Siemensstraße	6
Michaelsweg	2	Sportplatz Ittling	1
Mittelschule Ittling	2	Stadttheater	9
Mussinanstraße	2, 6	Stadtwerke	2, 3
<b>N</b>		Steinhauffstraße	1, 6
Niederalteicher Straße	2	Steinweg	3
<b>O</b>		<b>T</b>	
Oberöbling	1	Talstraße	1
Oppelner Straße, Römerpark	2	Theresienplatz	9
Osserstraße	4	Thumhartstraße	2
Ostpreußische Straße	2, 4	Tilsiter Straße	4
<b>P</b>		Tiergarten, Frauenbrünnlstr.	10
Parkplatz Am Hagen Mitteleingang	9	TUM Campus, Petersgasse	4
Parkplatz Donaugasse	4	<b>U</b>	
Pettenkoflerstraße	4	Ulrich-Schmidl-Schule	2
Pfistererstraße	1	Ursulinen-Gymnasium	4
Posener Straße	2	<b>V</b>	
<b>R</b>		Viereckmühlstraße	3
Regensburger Straße	10	<b>W</b>	
Riemenschneiderstraße	3	Waldfriedhof	1
Rilkestraße	1	Wasserwerk	3
		Welser Straße	2
		Wittelsbacherstraße	1



## FTSV-Sportplatz - Ludwigsplatz - Borsigstraße - Sportplatz Ittling

Richtung: Alterberg / Ittling

### Montag - Freitag

S4

	S	F	S	F		S	F	S	F		S	F	S	F				
FTSV-Sportplatz	06:00	06:30	07:09	07:15	07:29	07:32	08:02	08:32	09:02	09:32	10:02	10:32	11:02	11:32	12:02	-	12:42	
Gerhart-Hauptmann-Straße	06:01	06:31	07:10	07:16	07:30	07:33	08:03	08:33	09:03	09:33	10:03	10:33	11:03	11:33	12:03	-	12:43	
Ludwig-Thoma-Straße	06:01	06:31	07:11	07:17	07:30	07:33	08:03	08:33	09:03	09:33	10:03	10:33	11:03	11:33	12:03	-	12:43	
Eichendorffstraße Denkmal	06:02	06:32	07:12	07:17	07:31	07:34	08:04	08:34	09:04	09:34	10:04	10:34	11:04	11:34	12:04	-	12:44	
Rilkestraße	06:03	06:33	07:13	07:18	07:32	07:35	08:05	08:35	09:05	09:35	10:05	10:35	11:05	11:35	12:05	-	12:45	
Roseggerstraße	06:04	06:34	07:14	07:19	07:33	07:36	08:06	08:36	09:06	09:36	10:06	10:36	11:06	11:36	12:06	-	12:46	
Rückertstraße	06:05	06:35	07:16	07:20	07:34	07:37	08:07	08:37	09:07	09:37	10:07	10:37	11:07	11:37	12:07	-	12:47	
Steinhäufstraße	06:06	06:36	07:17	07:21	07:35	07:38	08:08	08:38	09:08	09:38	10:08	10:38	11:08	11:38	12:08	-	12:48	
Dr.-Otto-Höchtl-Str. (ABG)	06:07	06:37	07:19	07:22	07:37	07:39	08:09	08:39	09:09	09:39	10:09	10:39	11:09	11:39	12:09	-	12:49	
Mahlkornstraße	06:08	06:38	07:20	07:23	07:38	07:40	08:10	08:40	09:10	09:40	10:10	10:40	11:10	11:40	12:10	-	12:50	
Wittelsbacherstraße	06:09	06:39	07:22	07:24	07:39	07:41	08:11	08:41	09:11	09:41	10:11	10:41	11:11	11:41	12:11	-	12:51	
Bahnhof (Fußweg Bahn 2 Min.)	06:11	06:41	07:25	07:26	07:42	07:43	08:13	08:43	09:13	09:43	10:13	10:43	11:13	11:43	12:13	-	12:53	
Ludwigsplatz Burggasse (nur Ausstieg)	06:14	06:44	07:29	07:29	07:46	07:46	08:16	08:46	09:16	09:46	10:16	10:46	11:16	11:46	12:16	-	12:56	
Ludwigsplatz Wendeplatte (nur Ausstieg)	06:15	06:45	07:30	07:30	07:47	07:47	08:17	08:47	09:17	09:47	10:17	10:47	11:17	11:47	12:17	-	12:57	
LUDWIGSPLATZ	ab	06:18	06:48	07:33	07:33	07:50	07:50	08:20	08:50	09:20	09:50	10:20	10:50	11:20	11:50	12:20	-	13:00
Am Anger	06:20	06:50	07:35	07:35	07:52	07:52	08:22	08:52	09:22	09:52	10:22	10:52	11:22	11:52	12:22	-	13:02	
Waldfriedhof	06:21	06:51	07:36	07:36	07:53	07:53	08:23	08:53	09:23	09:53	10:23	10:53	11:23	11:53	12:23	-	13:03	
Dürnitzstraße	06:22	06:52	07:37	07:37	07:54	07:54	08:24	08:54	09:24	09:54	10:24	10:54	11:24	11:54	12:24	-	13:04	
Dr.-Heiß-Straße (Fußweg Bahn 5 Min.)	06:23	06:53	07:38	07:38	07:55	07:55	08:25	08:55	09:25	09:55	10:25	10:55	11:25	11:55	12:25	-	13:05	
Finkenstraße / Seniorenheim	06:24	06:54	07:39	07:39	07:56	07:56	08:26	08:56	09:26	09:56	10:26	10:56	11:26	11:56	12:26	-	13:06	
Lerchenstraße	06:25	06:55	07:40	07:40	07:57	07:57	08:27	08:57	09:27	09:57	10:27	10:57	11:27	11:57	12:27	-	13:07	
Brieger Straße	06:26	06:56	07:41	07:41	07:58	07:58	08:28	08:58	09:28	09:58	10:28	10:58	11:28	11:58	12:28	-	13:08	
Ittlinger Straße / Hirschberger Ring	06:27	06:57	07:42	07:42	07:59	07:59	08:29	08:59	09:29	09:59	10:29	10:59	11:29	11:59	12:29	-	13:09	
Dresdner Straße	06:28	06:58	07:43	07:43	08:00	08:00	08:30	09:00	09:30	10:00	10:30	11:00	11:30	12:00	12:30	-	13:10	

Borsigstraße

Gustav-Hertz-Straße

Alterbergstraße

Römerweg

Taitstraße

Oberöbling

Pfisterstraße (Fußweg Bahn 3 Min.)

Schäfflerstraße

Ledererstraße

Sportplatz Ittling

S4 = nur an Schultagen; ab "Christophorusschule" Linie 4; über Ludwigsplatz Linie 2 bis "Hofstetterer Weg"

S = nur an Schultagen

F = nur an schulfreien Tagen

= wird auf Anschlussfahrt stadteinwärts bedient.

An Heilig Abend (24.12.) verkehren die Busse nach dem Samstag-Fahrplan. Letzte Abfahrt ab Ludwigsplatz 13.00 Uhr.  
An Silvester (31.12.) verkehren die Busse nach dem Samstag-Fahrplan.



**Montag - Freitag****VS**

FTSV-Sportplatz	ab	13.12	13.57	14.27	14.57	15.27	15.57	16.27	16.57	17.27	17.57	18.27
Gerhart-Hauptmann-Straße		13.13	13.58	14.28	14.58	15.28	15.58	16.28	16.58	17.28	17.58	18.28
Ludwig-Thoma-Straße		13.13	13.58	14.28	14.58	15.28	15.58	16.28	16.58	17.28	17.58	18.28
Eichendorffstraße Denkmal		13.14	13.59	14.29	14.59	15.29	15.59	16.29	16.59	17.29	17.59	18.29
Rilkestraße		13.15	14.00	14.30	15.00	15.30	16.00	16.30	17.00	17.30	18.00	18.30
Roseggerstraße		13.16	14.01	14.31	15.01	15.31	16.01	16.31	17.01	17.31	18.01	18.31
Rückertstraße		13.17	14.02	14.32	15.02	15.32	16.02	16.32	17.02	17.32	18.02	18.32
Steinhauftsstraße		13.18	14.03	14.33	15.03	15.33	16.03	16.33	17.03	17.33	18.03	18.33
Dr.-Otto-Höchl-Str. (ABG)		13.19	14.04	14.34	15.04	15.34	16.04	16.34	17.04	17.34	18.04	18.34
Mahnkestraße		13.20	14.05	14.35	15.05	15.35	16.05	16.35	17.05	17.35	18.05	18.35
Wittelsbacherstraße		13.21	14.06	14.36	15.06	15.36	16.06	16.36	17.06	17.36	18.06	18.36
Bahnhof (Fußweg Bahn 2 Min.)		13.23	14.08	14.38	15.08	15.38	16.08	16.38	17.08	17.38	18.08	18.38
Ludwigsplatz Burggasse (nur Ausstieg)		13.26	14.11	14.41	15.11	15.41	16.11	16.41	17.11	17.41	18.11	18.41
Ludwigsplatz Wendeplatte (nur Ausstieg)		13.27	14.12	14.42	15.12	15.42	16.12	16.42	17.12	17.42	18.12	18.42
<b>LUDWIGSPLATZ</b>		13.30	14.15	14.45	15.15	15.45	16.15	16.45	17.15	17.45	18.15	18.45
Am Anger	ab	13.32	14.17	14.47	15.17	15.47	16.17	16.47	17.17	17.47	18.17	18.47
Waldfriedhof		13.33	14.18	14.48	15.18	15.48	16.18	16.48	17.18	17.48	18.18	18.48
Dürnitzstraße		13.34	14.19	14.49	15.19	15.49	16.19	16.49	17.19	17.49	18.19	18.49
Dr.-Heiß-Straße (Fußweg Bahn 5 Min.)		13.35	14.20	14.50	15.20	15.50	16.20	16.50	17.20	17.50	18.20	18.50
Finkenstraße / Seniorenheim		13.36	14.21	14.51	15.21	15.51	16.21	16.51	17.21	17.51	18.21	18.51
Lerchenstraße		13.37	14.22	14.52	15.22	15.52	16.22	16.52	17.22	17.52	18.22	18.52
Brieger Straße		13.38	14.23	14.53	15.23	15.53	16.23	16.53	17.23	17.53	18.23	18.53
Ittlinger Straße / Hirschberger Ring		13.39	14.24	14.54	15.24	15.54	16.24	16.54	17.24	17.54	18.24	18.54
Dresdner Straße		13.40	14.25	14.55	15.25	15.55	16.25	16.55	17.25	17.55	18.25	18.55

Borsigstraße	ab	13.42	14.27	14.57	15.27	15.57	16.27	16.57	17.27	17.57	18.27	18.57
Gustav-Hertz-Straße		13.42	14.27	14.57	15.27	15.57	16.27	16.57	17.27	17.57	18.27	18.57
Alterbergstraße		13.43	14.28	14.58	15.28	15.58	16.28	16.58	17.28	17.58	18.28	18.58
Römerweg		13.44	14.29	14.59	15.29	15.59	16.29	16.59	17.29	17.59	18.29	18.59
Talsstraße		13.44	14.29	14.59	15.29	15.59	16.29	16.59	17.29	17.59	18.29	18.59
Oberöbling		13.45	14.30	15.00	15.30	16.00	16.30	17.00	17.30	18.00	18.30	19.00
Pfisterstraße (Fußweg Bahn 3 Min.)		13.46	14.31	15.01	15.31	16.01	16.31	17.01	17.31	18.01	18.31	19.01
Schäfferstraße		13.47	14.32	15.02	15.32	16.02	16.32	17.02	17.32	18.02	18.32	19.02
Ledererstraße		13.48	14.33	15.03	15.33	16.03	16.33	17.03	17.33	18.03	18.33	19.03
Sportplatz Ittling	an	13.49	14.34	15.04	15.34	16.04	16.34	17.04	17.34	18.04	18.34	19.04

**VS** = VSL-Fahrkarten werden nur an Schultagen Mo.-Do. ab Dr.-Otto-Höchl-Str. (ABG) bis Bahnhof anerkannt



An Heilig Abend (24.12.) verkehren die Busse nach dem Samstag-Fahrplan. Letzte Abfahrt ab Ludwigsplatz 13.30 Uhr. An Silvester (31.12.) verkehren die Busse nach dem Samstag-Fahrplan.

## Montag - Freitag

**S F F S**

Sportplatz Ittling	ab	06.20	06.50	06.52	07.22	07.23	07.52	08.22	08.52	09.22	09.52	10.22	10.52	11.22	11.52	12.34
Ledererstraße		06.21	06.51	06.53	07.24	07.24	07.53	08.23	08.53	09.23	09.53	10.23	10.53	11.23	11.53	12.35
Schäfflerstraße		06.22	06.52	06.54	07.24	07.25	07.54	08.24	08.54	09.24	09.54	10.24	10.54	11.24	11.54	12.36
Pfistererstraße (Fußweg Bahn 3 Min.)		06.23	06.53	06.55	07.25	07.26	07.55	08.25	08.55	09.25	09.55	10.25	10.55	11.25	11.55	12.37
Oberöbling		06.24	06.55	06.56	07.26	07.27	07.56	08.26	08.56	09.26	09.56	10.26	10.56	11.26	11.56	12.38
Talstraße		06.25	06.56	06.57	07.27	07.28	07.57	08.27	08.57	09.27	09.57	10.27	10.57	11.27	11.57	12.39
Römerweg		06.26	06.57	06.58	07.28	07.29	07.58	08.28	08.58	09.28	09.58	10.28	10.58	11.28	11.58	12.40
Alterbergstraße		06.27	06.58	06.59	07.29	07.30	07.59	08.29	08.59	09.29	09.59	10.29	10.59	11.29	11.59	12.41
Gustav-Hertz-Straße		06.27	06.59	06.59	07.29	07.31	07.59	08.29	08.59	09.29	09.59	10.29	10.59	11.29	11.59	12.41
Borsigstraße	an	07.00	07.00	07.00	07.30	07.35	08.00	08.30	09.00	09.30	10.00	10.30	11.00	11.30	12.00	12.42
Borsigstraße	ab	06.28	07.03	07.00	07.30	07.35	08.00	08.30	09.00	09.30	10.00	10.30	11.00	11.30	12.00	12.42
Dresdner Straße		06.30	07.05	07.02	07.32	07.38	08.02	08.32	09.02	09.32	10.02	10.32	11.02	11.32	12.02	12.44
Ittlinger Straße / Hirschberger Ring		06.31	07.06	07.03	07.33	07.38	08.03	08.33	09.03	09.33	10.03	10.33	11.03	11.33	12.03	12.45
Brieger Straße		06.32	07.07	07.04	07.34	07.39	08.04	08.34	09.04	09.34	10.04	10.34	11.04	11.34	12.04	12.46
Lerchenstraße		06.33	07.08	07.05	07.35	07.40	08.05	08.35	09.05	09.35	10.05	10.35	11.05	11.35	12.05	12.47
Finkenstraße / Seniorenheim		06.34	07.09	07.06	07.36	07.41	08.06	08.36	09.06	09.36	10.06	10.36	11.06	11.36	12.06	12.48
Dr.-Heiß-Straße (Fußweg Bahn 5 Min.)		06.35	07.10	07.07	07.37	07.42	08.07	08.37	09.07	09.37	10.07	10.37	11.07	11.37	12.07	12.49
Dürnitzstraße		06.36	07.11	07.08	07.38	07.43	08.08	08.38	09.08	09.38	10.08	10.38	11.08	11.38	12.08	12.50
Waldfriedhof		06.38	07.12	07.10	07.40	07.44	08.10	08.40	09.10	09.40	10.10	10.40	11.10	11.40	12.10	12.52
Am Anger		06.39	07.13	07.11	07.41	07.45	08.11	08.41	09.11	09.41	10.11	10.41	11.11	11.41	12.11	12.53
Ludwigsplatz Burggasse (nur Ausstieg)		06.42	07.16	07.14	07.44	07.48	08.14	08.44	09.14	09.44	10.14	10.44	11.14	11.44	12.14	12.56
Ludwigsplatz Wendeplatte (nur Ausstieg)		06.43	07.17	07.15	07.45	07.49	08.15	08.45	09.15	09.45	10.15	10.45	11.15	11.45	12.15	12.57
LUDWIGSPLATZ	ab	06.46	07.20	07.18	07.48	07.52	08.18	08.48	09.18	09.48	10.18	10.48	11.18	11.48	12.18	13.00
Bahnhof (Mittlere Bachstraße)		06.48	07.24	07.20	07.50	07.54	08.20	08.50	09.20	09.50	10.20	10.50	11.20	11.50	12.20	13.02
Wittelsbacherstraße		06.49	07.25	07.21	07.51	07.55	08.21	08.51	09.21	09.51	10.21	10.51	11.21	11.51	12.21	13.03

Mahkonstraße		06.50	07.26	07.22	07.52	07.56	08.22	08.52	09.22	09.52	10.22	10.52	11.22	11.52	12.22	13.04
Dr.-Otto-Höchl-Str. (ABG)		06.51	07.27	07.23	07.53	07.57	08.23	08.53	09.23	09.53	10.23	10.53	11.23	11.53	12.23	13.05
Steinhauflerstraße		06.52	07.28	07.24	07.54	07.58	08.24	08.54	09.24	09.54	10.24	10.54	11.24	11.54	12.24	13.06
Rückenstraße		06.53	07.29	07.25	07.55	07.59	08.25	08.55	09.25	09.55	10.25	10.55	11.25	11.55	12.25	13.07
Roseggerstraße		06.54	07.30	07.26	07.56	08.00	08.26	08.56	09.26	09.56	10.26	10.56	11.26	11.56	12.26	13.08
Ludwig-Ganghofer-Straße		06.54	07.30	07.26	07.56	08.00	08.26	08.56	09.26	09.56	10.26	10.56	11.26	11.56	12.26	13.08
FTSV-Sportplatz		06.55	07.31	07.27	07.57	08.01	08.27	08.57	09.27	09.57	10.27	10.57	11.27	11.57	12.27	13.09
Gerhart-Hauptmann-Straße		06.56	07.32	07.28	07.58	08.02	08.28	08.58	09.28	09.58	10.28	10.58	11.28	11.58	12.28	13.10
Ludwig-Thoma-Straße		06.57	07.33	07.29	07.59	08.03	08.29	08.59	09.29	09.59	10.29	10.59	11.29	11.59	12.29	13.11
Eichendorffstraße Denkmal		06.58	07.34	07.30	08.00	08.04	08.30	09.00	09.30	10.00	10.30	11.00	11.30	12.00	12.30	13.12
Rilkestraße	an	06.58	07.34	07.30	08.00	08.04	08.30	09.00	09.30	10.00	10.30	11.00	11.30	12.00	12.30	13.12

**S** = nur an Schultagen

**F** = nur an schulfreien Tagen



An Heilig Abend (24.12.) verkehren die Busse nach dem Samstag-Fahrplan.  
Letzte Abfahrt ab Ludwigsplatz 13.28 Uhr.

An Silvester (31.12.) verkehren die Busse nach dem Samstag-Fahrplan.

Hier können Sie sich informieren. - [www.stadtbuss-traubing.de](http://www.stadtbuss-traubing.de)



## Montag - Freitag

L

Sportplatz Ittling	ab	13.02	13.47	14.17	14.47	15.17	15.47	16.17	16.47	17.17	17.47	18.17	18.47
Ledererstraße		13.03	13.48	14.18	14.48	15.18	15.48	16.18	16.48	17.18	17.48	18.18	18.48
Schäfflerstraße		13.04	13.49	14.19	14.49	15.19	15.49	16.19	16.49	17.19	17.49	18.19	18.49
Pfistererstraße (Fußweg Bahn 3 Min.)		13.05	13.50	14.20	14.50	15.20	15.50	16.20	16.50	17.20	17.50	18.20	18.50
Oberöbling		13.06	13.51	14.21	14.51	15.21	15.51	16.21	16.51	17.21	17.51	18.21	18.51
Talstraße		13.07	13.52	14.22	14.52	15.22	15.52	16.22	16.52	17.22	17.52	18.22	18.52
Römerweg		13.08	13.53	14.23	14.53	15.23	15.53	16.23	16.53	17.23	17.53	18.23	18.53
Alterbergstraße		13.09	13.54	14.24	14.54	15.24	15.54	16.24	16.54	17.24	17.54	18.24	18.54
Gustav-Hertz-Straße		13.09	13.54	14.24	14.54	15.24	15.54	16.24	16.54	17.24	17.54	18.24	18.54
Borsigstraße	an												
Borsigstraße	ab	13.10	13.55	14.25	14.55	15.25	15.55	16.25	16.55	17.25	17.55	18.25	18.55
Dresdner Straße		13.12	13.57	14.27	14.57	15.27	15.57	16.27	16.57	17.27	17.57	18.27	18.57
Ittlinger Straße / Hirschberger Ring		13.13	13.58	14.28	14.58	15.28	15.58	16.28	16.58	17.28	17.58	18.28	18.58
Brieger Straße		13.14	13.59	14.29	14.59	15.29	15.59	16.29	16.59	17.29	17.59	18.29	18.59
Lerchenstraße		13.15	14.00	14.30	15.00	15.30	16.00	16.30	17.00	17.30	18.00	18.30	19.00
Finkenstraße / Seniorenheim		13.16	14.01	14.31	15.01	15.31	16.01	16.31	17.01	17.31	18.01	18.31	19.01
Dr.-Heiß-Straße (Fußweg Bahn 5 Min.)		13.17	14.02	14.32	15.02	15.32	16.02	16.32	17.02	17.32	18.02	18.32	19.02
Dürnitzstraße		13.18	14.03	14.33	15.03	15.33	16.03	16.33	17.03	17.33	18.03	18.33	19.03
Waldfriedhof		13.20	14.05	14.35	15.05	15.35	16.05	16.35	17.05	17.35	18.05	18.35	19.05
Am Anger		13.21	14.06	14.36	15.06	15.36	16.06	16.36	17.06	17.36	18.06	18.36	19.06
Ludwigsplatz Burggasse (nur Ausstieg)		13.24	14.09	14.39	15.09	15.39	16.09	16.39	17.09	17.39	18.09	18.39	19.09
Ludwigsplatz Wendeplatte (nur Ausstieg)		13.25	14.10	14.40	15.10	15.40	16.10	16.40	17.10	17.40	18.10	18.40	19.10

LUDWIGSPLATZ	ab	13.28	14.13	14.43	15.13	15.43	16.13	16.43	17.13	17.43	18.13	18.43	-
Bahnhof (Mittlere Bachstraße)		13.30	14.15	14.45	15.15	15.45	16.15	16.45	17.15	17.45	18.15	18.45	-
Wittelsbacherstraße		13.31	14.16	14.46	15.16	15.46	16.16	16.46	17.16	17.46	18.16	18.46	-

Mahkonstraße		13.32	14.17	14.47	15.17	15.47	16.17	16.47	17.17	17.47	18.17	18.47	-
Dr.-Otto-Höchl-Str. (ABG)		13.33	14.18	14.48	15.18	15.48	16.18	16.48	17.18	17.48	18.18	18.48	-
Steinhauffstraße		13.34	14.19	14.49	15.19	15.49	16.19	16.49	17.19	17.49	18.19	18.49	-
Rückenstraße		13.35	14.20	14.50	15.20	15.50	16.20	16.50	17.20	17.50	18.20	18.50	-
Roseggerstraße		13.36	14.21	14.51	15.21	15.51	16.21	16.51	17.21	17.51	18.21	18.51	-
Ludwig-Ganghofer-Straße		13.36	14.21	14.51	15.21	15.51	16.21	16.51	17.21	17.51	18.21	18.51	-
FTSV-Sportplatz		13.37	14.22	14.52	15.22	15.52	16.22	16.52	17.22	17.52	18.22	18.52	-
Gerhart-Hauptmann-Straße		13.38	14.23	14.53	15.23	15.53	16.23	16.53	17.23	17.53	18.23	18.53	-
Ludwig-Thoma-Straße		13.39	14.24	14.54	15.24	15.54	16.24	16.54	17.24	17.54	18.24	18.54	-
Eichendorffstraße Denkmal		13.40	14.25	14.55	15.25	15.55	16.25	16.55	17.25	17.55	18.25	18.55	-
Rilkestraße	an	13.40	14.25	14.55	15.25	15.55	16.25	16.55	17.25	17.55	18.25	18.55	-

L = nur bis "Ludwigsplatz"



An Heilig Abend (24.12.) verkehren die Busse nach dem Samstag-Fahrplan.  
Letzte Abfahrt ab Ludwigsplatz 13.28 Uhr.

An Silvester (31.12.) verkehren die Busse nach dem Samstag-Fahrplan.

**Wir bringen Sie 4 mal in Fahrt! - Mit unserer Mehrfahrtenkarte**



## Montag - Freitag

		VS	FF	H	SH	FFH	H							
Eichendorffstraße-Kreisel	ab	13.18	14.03	14.33	15.02	15.03	15.33	16.02	16.03	16.33	17.03	17.33	18.03	18.33
Hans-Sachs-Straße		13.19	14.04	14.34	15.03	15.04	15.34	16.03	16.04	16.34	17.04	17.34	18.04	18.34
AQUAtherm (ABG)		13.20	14.05	14.35	15.06	15.05	15.35	16.06	16.05	16.35	17.05	17.35	18.05	18.35
Thumhartstraße		13.21	14.06	14.36	15.06	15.06	15.36		16.06	16.36	17.06	17.36	18.06	18.36
Mussinstraße		13.22	14.07	14.37	15.07	15.07	15.37	16.07	16.07	16.37	17.07	17.37	18.07	18.37
Bahnhof (Fußweg Bahn 2 Min.)		13.23	14.08	14.38	15.08	15.08	15.38	16.08	16.08	16.38	17.08	17.38	18.08	18.38
Ludwigsplatz Burggasse (nur Ausstieg)		13.26	14.11	14.41	15.11	15.11	15.41	16.11	16.11	16.41	17.11	17.41	18.11	18.41
Ludwigsplatz Wendeplatte (nur Ausstieg)		13.27	14.12	14.42	15.12	15.12	15.42	16.12	16.12	16.42	17.12	17.42	18.12	18.42
LUDWIGSPLATZ	ab	13.30	14.15	14.45	15.15	15.15	15.45	16.15	16.15	16.45	17.15	17.45	18.15	18.45
Lindenstraße		13.31	14.16	14.46	15.16	15.16	15.46	16.16	16.16	16.46	17.16	17.46	18.16	18.46
Stadtwerke		13.32	14.17	14.47	15.17	15.17	15.47	16.17	16.17	16.47	17.17	17.47	18.17	18.47
Michaelsweg		13.33	14.18	14.48	15.18	15.18	15.48	16.18	16.18	16.48	17.18	17.48	18.18	18.48
Klinikum St. Elisabeth (Ittlinger Str.)		13.34	14.19	14.49	15.19	15.19	15.49	16.19	16.19	16.49	17.19	17.49	18.19	18.49
Oppelner Straße, Römerpark		13.35	14.20	14.50	15.20	15.20	15.50	16.20	16.20	16.50	17.20	17.50	18.20	18.50
Ostpreußische Straße		13.36	14.21	14.51	15.21	15.21	15.51	16.21	16.21	16.51	17.21	17.51	18.21	18.51
Beuthener Straße		13.37	14.22	14.52	15.22	15.22	15.52	16.22	16.22	16.52	17.22	17.52	18.22	18.52
Hirschensteinweg		13.37	14.22	14.52	15.22	15.22	15.52	16.22	16.22	16.52	17.22	17.52	18.22	18.52
Posener Straße		13.38	14.23	14.53	15.23	15.23	15.53	16.23	16.23	16.53	17.23	17.53	18.23	18.53
Hofstettener Weg		13.38	14.23	14.53	15.23	15.23	15.53	16.23	16.23	16.53	17.23	17.53	18.23	18.53
Borsigstraße	an	-	-	-	-	-	-	-	-	-	-	-	-	-

Borsigstraße	ab	13.40	14.25	14.55	15.25	15.25	15.55	16.25	16.25	16.55	17.25	17.55	18.25	18.55
Welser Straße		13.41	14.26	14.56	15.26	15.26	15.56	16.26	16.26	16.56	17.26	17.56	18.26	18.56
Kostenzer Weg		13.42	14.27	14.57	15.27	15.27	15.57	16.27	16.27	16.57	17.27	17.57	18.27	18.57
Kapuzinerweg		13.43	14.28	14.58	15.28	15.28	15.58	16.28	16.28	16.58	17.28	17.58	18.28	18.58
Niederaltleicher Straße		13.43	14.28	14.58	15.28	15.28	15.58	16.28	16.28	16.58	17.28	17.58	18.28	18.58
Friedhof Ittling		13.44	14.29	14.59	15.29	15.29	15.59	16.29	16.29	16.59	17.29	17.59	18.29	18.59
Erltacker		13.45	14.30	15.00	15.30	15.30	16.00	16.30	16.30	17.00	17.30	18.00	18.30	19.00
Fachmarktzentrum / Erltacker	an	13.46	14.31	15.01	15.31	15.31	16.01	16.31	16.31	17.01	17.31	18.01	18.31	19.01
Fachmarktzentrum / Erltacker Taxibus	ab	<b>TB</b>	<b>TB</b>	<b>TB</b>	<b>TB</b>	<b>TB</b>	<b>TB</b>	<b>TB</b>	<b>TB</b>	<b>TB</b>	<b>TB</b>	<b>TB</b>	<b>TB</b>	<b>TB</b>
Gründerzentrum	an	13.47	-	15.02	-	-	-	-	-	-	17.32	18.02	-	-
Gründerzentrum	ab	-	-	-	-	-	16.08	16.38	16.38	17.08	-	-	-	-
Budapester Straße		13.54	-	15.09	-	-	16.09	16.39	16.39	17.09	17.39	18.09	-	-
Belgader Straße		13.55	-	15.10	-	-	16.10	16.40	16.40	17.10	17.40	18.10	-	-
Europaring / Am Donauhafen		13.56	-	15.11	-	-	16.11	16.41	16.41	17.11	17.41	18.11	-	-
Haid		13.56	-	15.11	-	-	16.11	16.41	16.41	17.11	17.41	18.11	-	-
Europaring Ost 1		13.57	-	15.12	-	-	16.12	16.42	16.42	17.12	17.42	18.12	-	-
Europaring Ost 2	an	13.57	-	15.12	-	-	16.13	16.43	16.43	17.13	17.42	18.12	-	-

**H** = fährt bis "Europaring Ost" (Hafen); ab Gründerzentrum: hält nur zum Aussteigen, frühere Ankunftszeiten möglich

**VS** = nur an Schultagen Mo.-Do.; VSL-Fahrkarten werden an Schultagen von Mo.-Do. ab AQUAtherm bis Bahnhof anerkannt

**FF** = an Schultagen nur Freitags und an schulfreien Tagen

**SH** = nur an Schultagen; Mo. bis Do.; fährt bis "Europaring Ost" (Hafen);

**FFH** = an Schultagen nur Freitags und an schulfreien Tagen; fährt bis "Europaring Ost" (Hafen)

**TB** = TaxiBus; fährt nur nach telefonischer Anmeldung 30 Min. vor der fahrplanmäßigen Abfahrt Tel. 09421/51651

An Heilig Abend (24.12.) verkehren die Busse nach dem Samstag-Fahrplan. Letzte Abfahrt ab Ludwigsplatz 13.30 Uhr. An Silvester (31.12.) verkehren die Busse nach dem Samstag-Fahrplan. Die Erklärung zum Taxi-Bus finden Sie auf Seite 44.

## Hafen - Zweiquanterin - Borsigstraße - Ludwigsplatz - Eichendorffstr. / Kreisell Richtung: SR-Süd - Eichendorffstraße-Kreisell

### Montag - Freitag

	S4	S	F	S8	S	F	TB	TB	TB	TB	SL	F				
Gründerzentrum	-	06.41	06.41	-	07.11	07.11	-	08.44	-	09.44	-	10.44	-	11.44	-	
Budapester Straße	-	06.42	06.42	-	07.12	07.12	-	08.45	-	09.45	-	10.45	-	11.45	-	
Belgrader Straße	-	06.42	06.42	-	07.12	07.12	-	08.45	-	09.45	-	10.45	-	11.45	-	
Europaring / Am Donauhafen	-	06.43	06.43	-	07.13	07.13	-	08.46	-	09.46	-	10.46	-	11.46	-	
Hald	-	06.43	06.43	-	07.13	07.13	-	08.46	-	09.46	-	10.46	-	11.46	-	
Europaring Ost 1	-	06.44	06.44	-	07.14	07.14	-	08.47	-	09.47	-	10.47	-	11.47	-	
Europaring Ost 2	-	06.45	06.45	-	07.15	07.15	-	08.47	-	09.47	-	10.47	-	11.47	-	
Fachmarktzentrum / Erieltacker Taxibus	-	-	-	-	-	-	-	08.54	-	09.54	-	10.54	-	11.54	-	
Fachmarktzentrum / Erieltacker	-	-	06.52	-	-	07.22	-	-	-	-	-	-	-	-	-	
Fachmarktzentrum / Erieltacker	-	06.52	06.55	-	07.22	07.25	07.55	08.25	08.55	09.25	09.55	10.25	10.55	11.25	11.55	12.28
Erieltacker	06.25	06.52	06.54	06.57	-	07.24	07.27	07.57	08.27	08.57	09.27	09.57	10.27	10.57	11.27	11.57
Friedhof Itting	06.26	06.53	06.55	06.58	-	07.25	07.28	07.58	08.28	08.58	09.28	09.58	10.28	10.58	11.28	11.58
Mittelschule Itting	-	-	-	-	-	-	-	-	-	-	-	-	-	-	-	12.33
Niederalteicher Straße	06.27	06.54	06.56	06.59	-	07.26	07.29	07.59	08.29	08.59	09.29	09.59	10.29	10.59	11.29	11.59
Kapuzinerweg	06.27	06.55	06.56	06.59	-	07.27	07.29	07.59	08.29	08.59	09.29	09.59	10.29	10.59	11.29	11.59
Kostenzer Weg	06.28	06.56	06.57	07.00	-	07.28	07.30	08.00	08.30	09.00	09.30	10.00	10.30	11.00	11.30	12.00
Welser Straße	06.29	06.57	06.58	07.01	-	07.29	07.31	08.01	08.31	09.01	09.31	10.01	10.31	11.01	11.31	12.01
Borsigstraße	-	-	07.00	-	-	07.31	-	-	-	-	-	-	-	-	-	12.39

Borsigstraße	06.31	07.03	07.04	-	07.34	07.33	08.03	08.33	09.03	09.33	10.03	10.33	11.03	11.33	12.03	12.36	12.41
Hofstetter Weg	06.32	07.04	07.03	-	07.35	07.34	08.04	08.34	09.04	09.34	10.04	10.34	11.04	11.34	12.04	12.37	12.42
Posener Straße	06.32	07.04	07.04	-	07.36	07.34	08.04	08.34	09.04	09.34	10.04	10.34	11.04	11.34	12.04	12.38	12.42
Hirschensteinweg	06.33	07.05	07.05	-	07.37	07.35	08.05	08.35	09.05	09.35	10.05	10.35	11.05	11.35	12.05	12.39	12.43
Brieger Straße	-	07.02	-	-	-	-	-	-	-	-	-	-	-	-	-	-	-
Beuthener Straße	06.33	07.05	07.05	-	07.38	07.36	08.05	08.35	09.05	09.35	10.05	10.35	11.05	11.35	12.05	12.40	12.43
Ostpreussische Straße	06.34	07.04	-	-	07.39	07.36	08.06	08.36	09.06	09.36	10.06	10.36	11.06	11.36	12.06	-	12.44
Ulrich-Schmidl-Schule	-	-	-	-	-	-	-	-	-	-	-	-	-	-	-	12.47	-
Oppelner Straße, Römerpark	06.35	07.05	07.07	07.07	-	07.40	07.37	08.07	08.37	09.07	09.37	10.07	10.37	11.07	11.37	12.07	12.48
Klinikum St. Elisabeth (Ittinger Str.)	06.37	07.07	07.09	07.09	-	07.42	07.39	08.09	08.39	09.09	09.39	10.09	10.39	11.09	11.39	12.09	12.47
Michaelsweg	06.38	07.08	07.10	07.10	-	07.43	07.40	08.10	08.40	09.10	09.40	10.10	10.40	11.10	11.40	12.10	12.48
Stadtwerke	06.39	07.09	07.11	07.11	-	07.44	07.41	08.11	08.41	09.11	09.41	10.11	11.11	11.41	12.11	12.51	12.49
Lindenstraße	06.40	07.10	07.13	07.12	-	07.45	07.42	08.12	08.42	09.12	09.42	10.12	10.42	11.12	11.42	12.12	12.50
Ludwigsplatz Burggasse (nur Aussstieg)	06.42	07.12	07.16	07.14	-	07.48	07.44	08.14	08.44	09.14	09.44	10.14	10.44	11.14	11.44	12.14	12.52
Ludwigsplatz Wendeplatte (nur Aussstieg)	06.43	07.13	07.17	07.15	-	07.49	07.45	08.15	08.45	09.15	09.45	10.15	10.45	11.15	11.45	12.15	12.53
LUDWIGSPLATZ	06.46	-	07.20	07.18	07.37	07.52	07.48	08.18	08.48	09.18	09.48	10.18	10.48	11.18	11.48	12.18	12.56
Bahnhof (Fußweg Bahn 2 Min.)	06.48	-	07.24	07.20	07.40	07.54	07.50	08.20	08.50	09.20	09.50	10.20	10.50	11.20	11.50	12.20	12.58
Mussinstraße	06.50	-	07.26	07.22	-	07.56	07.52	08.22	08.52	09.22	09.52	10.22	10.52	11.22	11.52	12.22	13.00
Thurnhartstraße	06.51	-	07.27	07.23	-	07.57	07.53	08.23	08.53	09.23	09.53	10.23	10.53	11.23	11.53	12.23	13.01
AQUAtherm (ABG)	06.51	-	07.27	07.23	07.45	07.57	07.53	08.23	08.53	09.23	09.53	10.23	10.53	11.23	11.53	12.23	13.01
Hans-Sachs-Straße	06.52	-	07.28	07.24	-	07.58	07.54	08.24	08.54	09.24	09.54	10.24	10.54	11.24	11.54	12.24	13.02
Eichendorffstraße-Kreisell	06.53	-	07.29	07.25	-	07.59	07.55	08.25	08.55	09.25	09.55	10.25	10.55	11.25	11.55	12.25	13.03
Rittergasse	-	-	-	-	07.52	-	-	-	-	-	-	-	-	-	-	-	-

**SL** = nur an Schultagen; hält nicht an jeder Haltestelle

**S8** = nur an Schultagen; Linie 2 bis "AQUAtherm"; über "Alburger Hochweg" zur "Schule Alburg"

**S4** = nur an Schultagen; nur bis Ludwigsplatz; weiter auf der Linie 4 bis Ludwigsplatz; hält nicht an jeder Haltestelle

**S** = nur an Schultagen

**F** = nur an Schulfreien Tagen

**TB** = bis Fachmarktzentrum/Erieltacker TaxiBus; fährt nur nach telef. Anmeldung, 30 Min. vor der Abfahrt Tel. 09421/51651

An Heilig Abend (24.12.) verkehren die Busse nach dem Samstag-Fahrplan. Letzte Abfahrt ab Ludwigsplatz 13.30 Uhr.

An Silvester (31.12.) verkehren die Busse nach dem Samstag-Fahrplan. Die Erklärung zum Taxi-Bus finden Sie auf Seite 44.

## Montag - Freitag

	S	F	TB	TB	TB	TB	TB	TB	TB	L	
Gründerzentrum	12.51	12.54	-	14.09	-	15.09	15.39	16.09	16.39	17.09	-
Budapester Straße	12.52	12.55	-	14.10	-	15.10	15.40	16.10	16.40	17.10	-
Belgrader Straße	12.52	12.55	-	14.10	-	15.10	15.40	16.10	16.40	17.10	-
Europaring / Am Donauhafen	12.53	12.56	-	14.11	-	15.11	15.41	16.11	16.41	17.11	-
Haid	12.53	12.56	-	14.11	-	15.11	15.41	16.11	16.41	17.11	-
Europaring Ost 1	12.54	12.57	-	14.12	-	15.12	15.42	16.12	16.42	17.12	-
Europaring Ost 2	12.54	12.57	-	14.12	-	15.12	15.43	16.13	16.43	17.13	-
Fachmarktzentrum/Erletacker Taxibus	13.01	13.04	-	14.19	-	15.19	-	-	-	-	17.42 18.12 17.49 18.19
Fachmarktzentrum / Erletacker	-	-	-	-	-	-	-	-	-	-	-
Fachmarktzentrum / Erletacker	13.02	13.05	13.50	14.20	14.50	15.20	15.50	16.20	16.50	17.20	17.50 18.20 18.50
Erletacker	13.04	13.07	13.52	14.22	14.52	15.22	15.52	16.22	16.52	17.22	17.52 18.22 18.52
Friedhof Itling	13.05	13.08	13.53	14.23	14.53	15.23	15.53	16.23	16.53	17.23	17.53 18.23 18.53
Mittelschule Itling	13.07	~	~	~	~	~	~	~	~	~	~
Niederaltleicher Straße	13.09	13.09	13.54	14.24	14.54	15.24	15.54	16.24	16.54	17.24	17.54 18.24 18.54
Kapuzinerweg	13.09	13.09	13.54	14.24	14.54	15.24	15.54	16.24	16.54	17.24	17.54 18.24 18.54
Kostenzer Weg	13.10	13.10	13.55	14.25	14.55	15.25	15.55	16.25	16.55	17.25	17.55 18.25 18.55
Weiser Straße	13.11	13.11	13.56	14.26	14.56	15.26	15.56	16.26	16.56	17.26	17.56 18.26 18.56
Borsigstraße	-	-	-	-	-	-	-	-	-	-	-

Borsigstraße	13.13	13.13	13.58	14.28	14.58	15.28	15.58	16.28	16.58	17.28	17.58 18.28 18.58
Hofstettener Weg	13.14	13.14	13.59	14.29	14.59	15.29	15.59	16.29	16.59	17.29	17.59 18.29 18.59
Posener Straße	13.14	13.14	13.59	14.29	14.59	15.29	15.59	16.29	16.59	17.29	17.59 18.29 18.59
Hirschensteinweg	13.15	13.15	14.00	14.30	15.00	15.30	16.00	16.30	17.00	17.30	18.00 18.30 19.00
Brieger Straße	~	~	~	~	~	~	~	~	~	~	~
Beuthener Straße	13.15	13.15	14.00	14.30	15.00	15.30	16.00	16.30	17.00	17.30	18.00 18.30 19.00
Ostpreußische Straße	13.16	13.16	14.01	14.31	15.01	15.31	16.01	16.31	17.01	17.31	18.01 18.31 19.01
Ulrich-Schmidl-Schule	~	~	~	~	~	~	~	~	~	~	~
Oppelner Straße, Römerpark	13.17	13.17	14.02	14.32	15.02	15.32	16.02	16.32	17.02	17.32	18.02 18.32 19.02
Klinikum St. Elisabeth (Itlinger Str.)	13.19	13.19	14.04	14.34	15.04	15.34	16.04	16.34	17.04	17.34	18.04 18.34 19.04
Michaelsweg	13.20	13.20	14.05	14.35	15.05	15.35	16.05	16.35	17.05	17.35	18.05 18.35 19.05
Stadtwerke	13.21	13.21	14.06	14.36	15.06	15.36	16.06	16.36	17.06	17.36	18.06 18.36 19.06
Lindenstraße	13.22	13.22	14.07	14.37	15.07	15.37	16.07	16.37	17.07	17.37	18.07 18.37 19.07
Ludwigsplatz Burggasse (nur Aussstieg)	13.24	13.24	14.09	14.39	15.09	15.39	16.09	16.39	17.09	17.39	18.09 18.39 19.09
Ludwigsplatz Wendeplatte (nur Aussstieg)	13.25	13.25	14.10	14.40	15.10	15.40	16.10	16.40	17.10	17.40	18.10 18.40 19.10
LUDWIGSPLATZ	13.28	13.28	14.13	14.43	15.13	15.43	16.13	16.43	17.13	17.43	18.13 18.43
Bahnhof (Fußweg Bahn 2 Min.)	13.30	13.30	14.15	14.45	15.15	15.45	16.15	16.45	17.15	17.45	18.15 18.45
Mussinstraße	13.32	13.32	14.17	14.47	15.17	15.47	16.17	16.47	17.17	17.47	18.17 18.47
Thumhartstraße	13.33	13.33	14.18	14.48	15.18	15.48	16.18	16.48	17.18	17.48	18.18 18.48
AQUAtherm (ABG)	13.33	13.33	14.18	14.48	15.18	15.48	16.18	16.48	17.18	17.48	18.18 18.48
Hans-Sachs-Straße	13.34	13.34	14.19	14.49	15.19	15.49	16.19	16.49	17.19	17.49	18.19 18.49
Eichendorffstraße-Kreisel	13.35	13.35	14.20	14.50	15.20	15.50	16.20	16.50	17.20	17.50	18.20 18.50
Rittergasse	-	-	-	-	-	-	-	-	-	-	-

L = nur bis "Ludwigsplatz"

S = nur an Schultagen

F = nur an Schulfreien Tagen

TB = bis Fachmarktzentrum/Erletacker TaxiBus, fährt nur nach telef. Anmeldung, 30 Min. vor der Abfahrt Tel. 09421/51651

An Heilig Abend (24.12.) verkehren die Busse nach dem Samstag-Fahrplan. Letzte Abfahrt ab Ludwigsplatz 13.28 Uhr.

An Silvester (31.12.) verkehren die Busse nach dem Samstag-Fahrplan. Die Erklärung zum Taxi-Bus finden Sie auf Seite 44.



## Montag - Freitag

	SJ	F	S
Grasiger Weg	06.01 06.31 07.03 07.22 07.33 08.03 08.33 09.33 10.33 11.33 12.45		
Justizvollzugsakademie	06.04 06.34 07.04 07.23 07.34 08.04 08.34 09.34 10.34 11.34 12.46		
Wassenerk	06.04 06.34 07.06 07.26 07.36 08.06 08.36 09.36 10.36 11.36 12.48		
Egseer Weg	06.05 06.35 07.07 07.27 07.37 08.07 08.37 09.37 10.37 11.37 12.49		
Fichtenstraße	06.06 06.36 07.08 07.28 07.38 08.08 08.38 09.38 10.38 11.38 12.50		
Landratsamt	06.07 06.37 07.09 07.29 07.39 08.09 08.39 09.39 10.39 11.39 12.51		
Steinweg	06.08 06.38 07.10 07.31 07.40 08.10 08.40 09.40 10.40 11.40 12.52		
Auß. Passauer Str. / Friedhofstr.	06.09 06.39 07.11 07.32 07.41 08.11 08.41 09.41 10.41 11.41 12.53		
Stadtwerke	07.35		
Lindenstraße	07.36		
Am Anger	06.09 06.39 07.11	07.41 08.11 08.41 09.41 10.41 11.41 12.53 12.53	
Ludwigsplatz Burggasse (nur Ausstieg)	06.12 06.42 07.14	07.44 08.14 08.44 09.44 10.44 11.44 12.56 12.56	
Ludwigsplatz Wendeplatte (nur Ausstieg)	06.13 06.43 07.15	07.45 08.15 08.45 09.45 10.45 11.45 12.57 12.57	
LUDWIGSPLATZ	06.16 06.46 07.18	07.48 08.18 08.48 09.48 10.48 11.48 13.00 13.00	
Ursulinen-Gymnasium			
Johannes-Turmair-Gymnasium (Bucht)	06.17 06.47 07.19	07.49 08.19 08.49 09.49 10.49 11.49 13.01 13.01	
Kfm. Berufsschule, Stadtgraben	06.19 06.49 07.21	07.51 08.21 08.51 09.51 10.51 11.51 13.03 13.03	
Viereckmühlstraße	06.19 06.49 07.21	07.51 08.21 08.51 09.51 10.51 11.51 13.03 13.03	
Mallersdorfer Straße	06.20 06.50 07.22	07.52 08.22 08.52 09.52 10.52 11.52 13.04 13.04	
Ludwig-Scherl-Ring	06.21 06.51 07.23	07.53 08.23 08.53 09.53 10.53 11.53 13.05 13.05	
Markmannenstraße	06.21 06.51 07.23	07.53 08.23 08.53 09.53 10.53 11.53 13.05 13.05	
Riemenschneiderstraße	06.21 06.51 07.23	07.53 08.23 08.53 09.53 10.53 11.53 13.05 13.05	
Alburger Hochweg	06.22 06.52 07.24	07.54 08.24 08.54 09.54 10.54 11.54 13.06 13.06	
Kreuzbreite	06.23 06.53 07.25	07.55 08.25 08.55 09.55 10.55 11.55 13.07 13.07	
Amthofstraße	06.23 06.53 07.25	07.55 08.25 08.55 09.55 10.55 11.55 13.07 13.07	
Herzog-Ludwig-Straße	06.24 06.54 07.26	07.56 08.26 08.56 09.56 10.56 11.56 13.08 13.08	
Am Kronstieg	06.25 06.55 07.27	07.57 08.27 08.57 09.57 10.57 11.57 13.09 13.09	
Friedhof Alburg (nur Ausstieg)	06.26 06.56 07.28	07.58 08.28 08.58 09.58 10.58 11.58 13.10 13.10	
Alachstraße (nur Ausstieg)	06.27 06.57 07.29	07.59 08.29 08.59 09.59 10.59 11.59 13.11 13.11	
Rittergasse (nur Ausstieg)	06.27 06.57 07.29	07.59 08.29 08.59 09.59 10.59 11.59 13.11 13.11	
Kirche Alburg	06.28 06.58 07.30	08.00 08.30 09.00 10.00 11.00 12.00 13.12 13.14	

**SJ** = nur an Schultagen; über "Stadtwerke",  
"Ursulienngymn.", "JTC"; nicht über  
Ludwigsplatz

**F** = nur an schulfreien Tagen

**S** = nur an Schultage

An Heilig Abend (24.12.) verkehren  
die Busse nach dem Samstag-Fahr-  
plan. Letzte Abfahrt ab Ludwigsplatz  
12.48 Uhr.

An Silvester (31.12.) verkehren die  
Busse nach dem Samstag-Fahrplan.

## Montag - Freitag

	SJ	F	S
Grasiger Weg	13.58 14.58 15.28 15.58 16.28 16.58 17.28 17.58 18.28		
Justizvollzugsakademie	13.59 14.59 15.29 15.59 16.29 16.59 17.29 17.59 18.29		
Wassenerk	14.01 15.01 15.31 16.01 16.31 17.01 17.31 18.01 18.31		
Egseer Weg	14.02 15.02 15.32 16.02 16.32 17.02 17.32 18.02 18.32		
Fichtenstraße	14.03 15.03 15.33 16.03 16.33 17.03 17.33 18.03 18.33		
Landratsamt	14.04 15.04 15.34 16.04 16.34 17.04 17.34 18.04 18.34		
Steinweg	14.05 15.05 15.35 16.05 16.35 17.05 17.35 18.05 18.35		
Auß. Passauer Str. / Friedhofstr.	14.06 15.06 15.36 16.06 16.36 17.06 17.36 18.06 18.36		
Stadtwerke			
Lindenstraße			
Am Anger	14.06 15.06 15.36 16.06 16.36 17.06 17.36 18.06 18.36		
Ludwigsplatz Burggasse (nur Ausstieg)	14.09 15.09 15.39 16.09 16.39 17.09 17.39 18.09 18.39		
Ludwigsplatz Wendeplatte (nur Ausstieg)	14.10 15.10 15.40 16.10 16.40 17.10 17.40 18.10 18.40		
LUDWIGSPLATZ	13.35 14.13 15.13 15.43 16.13 16.43 17.13 17.43 18.13 18.43		
Ursulinen-Gymnasium			
Johannes-Turmair-Gymnasium (Bucht)	13.36 14.14 15.14 15.44 16.14 16.44 17.14 17.44 18.14 18.44		
Kfm. Berufsschule, Stadtgraben	13.38 14.16 15.16 15.46 16.16 16.46 17.16 17.46 18.16 18.46		
Viereckmühlstraße	13.38 14.16 15.16 15.46 16.16 16.46 17.16 17.46 18.16 18.46		
Mallersdorfer Straße	13.39 14.17 15.17 15.47 16.17 16.47 17.17 17.47 18.17 18.47		
Ludwig-Scherl-Ring	13.40 14.18 15.18 15.48 16.18 16.48 17.18 17.48 18.18 18.48		
Markmannenstraße	13.40 14.18 15.18 15.48 16.18 16.48 17.18 17.48 18.18 18.48		
Riemenschneiderstraße	13.41 14.19 15.19 15.49 16.19 16.49 17.19 17.49 18.19 18.49		
Alburger Hochweg	13.42 14.20 15.20 15.50 16.20 16.50 17.20 17.50 18.20 18.50		
Kreuzbreite	13.42 14.20 15.20 15.50 16.20 16.50 17.20 17.50 18.20 18.50		
Amthofstraße	13.43 14.21 15.21 15.51 16.21 16.51 17.21 17.51 18.21 18.51		
Herzog-Ludwig-Straße	13.44 14.22 15.22 15.52 16.22 16.52 17.22 17.52 18.22 18.52		
Am Kronstieg (nur Ausstieg)	13.45 14.23 15.23 15.53 16.23 16.53 17.23 17.53 18.23 18.53		
Friedhof Alburg (nur Ausstieg)	13.46 14.24 15.24 15.54 16.24 16.54 17.24 17.54 18.24 18.54		
Alachstraße (nur Ausstieg)	13.46 14.24 15.24 15.54 16.24 16.54 17.24 17.54 18.24 18.54		
Rittergasse (nur Ausstieg)	13.47 14.25 15.25 15.55 16.25 16.55 17.25 17.55 18.25 18.55		
Kirche Alburg	13.47 14.25 15.25 15.55 16.25 16.55 17.25 17.55 18.25 18.55		

An Heilig Abend (24.12.) verkehren  
die Busse nach dem Samstag-Fahr-  
plan. Letzte Abfahrt ab Ludwigsplatz  
12.48 Uhr.

An Silvester (31.12.) verkehren die  
Busse nach dem Samstag-Fahrplan.

## Montag - Freitag

	F	SB	S	F	SO	SU	ST	SR	SA
Institut für Hören und Sprache									
Landshuter Straße Kreisel	06.04	06.34	06.34	07.13	07.21		07.36	06.06	08.36
Feix-Höhl-Strabe	06.06	06.36	06.36	07.15	07.21		07.36	06.06	08.36
Pettenkoferstraße	06.07	06.37	06.37	07.17	07.22		07.39	06.09	08.39
Ludwigsgymnasium (Max-Planck-Straße)	06.08	06.38	06.38	07.18	07.23		07.40	06.10	08.40
Ludwigsgymnasium					07.26				
Christophorus-Schule (Max-Planck-Straße)	06.09	06.39	06.39	07.19	07.24	07.27	07.41	06.11	08.41
Landshuter Str. / Auß. Frühlingstr.	06.10	06.40	06.40	07.20	07.25	07.28	07.42	06.12	08.42
Johannes-Kepler-Straße	06.11	06.41	06.41	07.21	07.26	07.31	07.43	06.13	08.43
Gäudenpark					07.37				
AOK					07.37				12.45
Bahnhof (Fußweg Bahn 2 Min.)	06.12	06.42	06.42	07.25	07.27	07.35	07.44	06.14	08.44
Ludwigsplatz Bürgasse (nur Ausstieg)	06.14	06.44	06.44	07.29	07.29		07.46	06.16	08.46
Ludwigsplatz Wendeplatte (nur Ausstieg)	06.15	06.45	06.45	07.30	07.30		07.47	06.17	08.47
LUDWIGSPLATZ									
Ursulinen-Gymnasium	06.18	06.48	06.48	07.33	07.33		07.50	06.20	08.50
Parkplatz Donaugasse	06.19	06.49	06.49	07.34	07.34	07.40	07.42	06.21	08.51
TUM Campus, Petersgasse	06.21	06.51	06.51	07.35	07.35		07.52	06.22	08.52
Johannes-Turmair-Gymnasium (Uferstraße)	06.22	06.52	06.52	07.37	07.37		07.53	06.23	08.53
Johannes-Turmair-Gymnasium (Bucht)					07.43	07.45			
Klinikum St. Elisabeth (Uferstraße)	06.22	06.52	06.52	07.37	07.37		07.54	06.24	08.54
Ostpreußische Straße					07.46				
Loreleystraße	06.23	06.53	06.53	07.38	07.38		07.55	06.25	08.55
Tilsiter Straße	06.24	06.54	06.54	07.39	07.39		07.56	06.26	08.56
Arberstraße	06.25	06.55	06.55	07.40	07.40		07.57	06.27	08.57
Osserstraße	06.26	06.56	06.56	07.41	07.41		07.58	06.28	08.58
Borsigstraße									13.11

**S** = nur an Schultagen; mit "Borsigstraße" **SU** = nur an Schultagen; nicht über "Ludwigsplatz"; nur bis "Johannes-Turmair-Gymnasium"; hält nicht an jeder Haltestelle  
**S1** = nur an Schultagen; nur bis Ludwigsplatz; weiter auf d. Linie 2/1 bis Sportplatz Itilling; hält nicht an jeder Haltestelle **SA** = nur an Schultagen; mit "Borsigstraße"; hält nicht an jeder Haltestelle.

**F** = nur an schulfreien Tagen **SO** = nur an Schultagen; nicht über "Ludwigsplatz"; mit "JTG"; bis "Ostpreußische Str."; hält nicht an jeder Haltestelle

**SR** = nur an Schultagen; nur bis Bahnhof, Bedienung durch VSL-Linie 21 Ebenbeck-Bus, nur SBV-Zeitfahrkarten werden anerkannt

## Montag - Freitag

	S	F	SL	SV	TB	TB	ITB
Institut für Hören und Sprache	13.12					15.45	17.15
Landshuter Straße Kreisel	13.14	13.16	13.45	14.01	14.31	15.01	15.31
Feix-Höhl-Strabe	13.16	13.18	13.47	14.03	14.33	15.03	15.33
Pettenkoferstraße	13.17	13.19	13.48	14.04	14.34	15.04	15.34
Ludwigsgymnasium (Max-Planck-Straße)	13.18	13.20	13.49	14.05	14.35	15.05	15.35
Ludwigsgymnasium							
Christophorus-Schule (Max-Planck-Straße)	13.19	13.21	13.50	14.06	14.36	15.06	15.36
Landshuter Str. / Auß. Frühlingstr.	13.20	13.22	13.51	14.07	14.37	15.07	15.37
Johannes-Kepler-Straße	13.21	13.22	13.51	14.07	14.37	15.07	15.37
Gäudenpark	13.22	13.23	13.52	14.08	14.38	15.08	15.38
AOK							
Bahnhof (Fußweg Bahn 2 Min.)	13.23	13.24	13.53	14.09	14.39	15.09	15.39
Ludwigsplatz Bürgasse (nur Ausstieg)	13.26	13.26	13.55	14.11	14.41	15.11	15.41
Ludwigsplatz Wendeplatte (nur Ausstieg)	13.27	13.27	13.56	14.12	14.42	15.12	15.42
LUDWIGSPLATZ							
Ursulinen-Gymnasium	13.30	13.30		14.15	14.45	15.15	15.45
Parkplatz Donaugasse	13.31	13.31		14.16	14.46	15.16	15.46
TUM Campus, Petersgasse	13.32	13.32		14.17	14.47	15.17	15.47
Johannes-Turmair-Gymnasium (Uferstraße)	13.33	13.33		14.18	14.48	15.18	15.48
Johannes-Turmair-Gymnasium (Bucht)	13.34	13.34		14.19	14.49	15.19	15.49
Klinikum St. Elisabeth (Uferstraße)	13.34	13.34		14.19	14.49	15.19	15.49
Ostpreußische Straße							
Loreleystraße	13.35	13.35		14.20	14.50	15.20	15.50
Tilsiter Straße	13.36	13.36		14.21	14.51	15.21	15.51
Arberstraße	13.37	13.37		14.22	14.52	15.22	15.52
Osserstraße	13.38	13.38		14.23	14.53	15.23	15.53
Borsigstraße							

**TB** = Taxi-Bus; nur an Schultagen; nur nach telef. Anmeldung, 30 Min. vor der fahrplanmäßigen Abfahrt Tel. 09421/51651 **S** = nur an Schultagen **F** = nur an schulfreien Tagen

**SV** = an Schultagen Mo. bis Do. nur zw. Ludwigsgym. und Bahnhof werden VSL-Fahrkarten anerkannt **SL** = nur an Schultagen; nur bis "Ludwigsplatz"

An Heilig Abend (24.12.) verkehren die Busse nach dem Samstag-Fahrplan. Letzte Abfahrt ab Ludwigsplatz 13.30 Uhr.

An Silvester (31.12.) verkehren die Busse nach dem Samstag-Fahrplan.



## Osserstraße - Ludwigsplatz - Pettenkofersstraße - Landshtuter Str.-Kreisel Richtung: SR-Süd / Landshtuter Str.-Kreisel

### Montag - Freitag

	SG	SB	F	SH	SB	F	SD	F	SL	SD	S
Borsigstraße	-	-	07.03	-	-	07.35	-	-	-	-	-
Osserstraße	06.34	-	07.07	07.06	-	07.39	07.36	08.06	08.36	08.36	11.36
Aberstraße	06.35	-	07.08	07.07	-	07.40	07.37	08.07	08.37	10.37	11.37
Tilsiter Straße	06.36	-	07.09	07.08	-	07.41	07.38	08.08	08.38	10.38	11.38
Loreleystraße	06.37	-	07.10	07.09	-	07.42	07.39	08.09	08.39	10.39	11.39
Klinikum St. Elisabeth (Uferstraße)	06.38	-	07.11	07.10	-	07.43	07.40	08.10	08.40	10.40	11.40
Johannes-Turmair-Gymnasium (Bucht)	06.39	-	07.12	07.11	-	07.44	07.41	08.11	08.41	10.41	11.41
TUM Campus, Petersgasse	06.39	-	07.13	07.11	-	07.45	07.41	08.11	08.41	10.41	11.41
Parkplatz Donauwass	06.40	-	07.14	07.12	-	07.46	07.42	08.12	08.42	10.42	11.42
Ursulinen-Gymnasium	06.41	-	07.15	07.13	-	07.47	07.43	08.13	08.43	10.43	11.43
Ludwigsplatz Burggasse (nur Ausstieg)	06.42	-	07.17	07.14	-	07.48	07.44	08.14	08.44	10.44	11.44
Ludwigsplatz Wendepfläze (nur Ausstieg)	06.43	-	07.18	07.15	-	07.49	07.45	08.15	08.45	10.45	11.45
LUDWIGSPLATZ	06.46	07.16	07.21	07.18	07.35	07.52	07.48	08.18	08.48	10.48	11.48
Bahnhof (Fußweg Bahn 2 Min.)	06.48	07.19	07.25	07.20	07.38	07.54	07.50	08.20	08.50	10.50	11.50
Gäubodenpark	06.49	07.27	07.21	07.39	07.55	07.51	08.21	08.51	09.51	10.51	11.51
Johannes-Kepler-Straße	06.50	07.28	07.22	07.40	07.56	07.52	08.22	08.52	09.52	10.52	11.52
Landshtuter Str. / Auß. Frühlingstr.	06.50	07.29	07.23	07.40	07.56	07.52	08.22	08.52	09.52	10.52	11.52
Christophorus-Schule (Max-Planck-Straße)	06.51	07.22	07.30	07.23	07.41	07.57	07.53	08.23	08.53	10.53	11.53
Ludwigs-Gymnasium (Max-Planck-Straße)	06.52	07.23	07.24	07.42	07.58	07.54	08.24	08.54	09.54	10.54	11.54
Ludwigs-Gymnasium	06.53	07.31	07.32	07.25	07.58	07.54	08.24	08.54	09.54	10.54	11.54
Pettenkofersstraße	06.53	-	07.32	07.25	07.59	07.55	08.25	08.55	09.55	10.55	11.55
Feix-Höhl-Straße	06.54	-	07.33	07.26	08.00	07.56	08.26	08.56	09.56	10.56	11.56
Landshtuter Straße Kreisel	06.56	-	07.35	07.28	08.02	07.58	08.28	08.58	09.58	10.58	11.58
Institut für Hören und Sprache	an	-	-	-	07.47	-	-	-	-	-	-

**S** = nur an Schultagen

**SD** = nur an Schultagen; nur bis "Bahnhof"; hält nicht an jeder Haltestelle

**F** = nur an schulfreien Tagen

**SB** = nur an Schultagen; mit Borsigstraße

**SL** = nur an Schultagen; nur bis Ludwigsplatz

**SC** = nur an Schultagen; nur bis Ludwigs-Gymnasium; hält nicht an jeder Haltestelle

**SH** = nur an Schultagen; fährt bis zur Haltestelle "Institut für Hören und Sprache"

## Osserstraße - Ludwigsplatz - Pettenkofersstraße - Landshtuter Str.-Kreisel Richtung: SR-Süd / Landshtuter Str.-Kreisel

### Montag - Freitag

	SV	SU
Borsigstraße	-	-
Osserstraße	13.16	14.01
Aberstraße	13.17	14.02
Tilsiter Straße	13.18	14.03
Loreleystraße	13.19	14.04
Klinikum St. Elisabeth (Uferstraße)	13.20	14.05
Johannes-Turmair-Gymnasium (Bucht)	13.21	14.06
TUM Campus, Petersgasse	13.21	14.06
Parkplatz Donauwass	13.22	14.07
Ursulinen-Gymnasium	13.23	14.08
Ludwigsplatz Burggasse (nur Ausstieg)	13.24	14.09
Ludwigsplatz Wendepfläze (nur Ausstieg)	13.25	14.10
LUDWIGSPLATZ	13.28	14.13
Bahnhof (Fußweg Bahn 2 Min.)	13.30	14.15
Gäubodenpark	13.31	14.16
Johannes-Kepler-Straße	13.32	14.17
Landshtuter Str. / Auß. Frühlingstr.	13.32	14.17
Christophorus-Schule (Max-Planck-Straße)	13.33	14.18
Ludwigs-Gymnasium (Max-Planck-Straße)	13.34	14.19
Ludwigs-Gymnasium	13.34	14.19
Pettenkofersstraße	13.35	14.20
Feix-Höhl-Straße	13.36	14.21
Landshtuter Straße Kreisel	13.38	14.23
Institut für Hören und Sprache	an	-

**SV** = nur an Schultagen Montag bis Donnerstag; nur bis "Bahnhof"; VSL- Fahrkarten werden anerkannt

**SU** = nur an Schultagen; Montag bis Donnerstag; nicht über "Ludwigsplatz"; nur bis "Bahnhof"

An Heilig Abend (24.12.) verkehren die

Busse nach dem Samstag-Fahrplan.

Letzte Abfahrt ab Ludwigsplatz 12.48 Uhr.

An Silvester (31.12.) verkehren die

Busse nach dem Samstag-Fahrplan.

Letzte Abfahrt ab Ludwigsplatz 12.48 Uhr.



# 1 Sportplatz Ittling - Alterberg - Borsigstraße - Ludwigsplatz - Ludwigsplatz - FTSV-Sportplatz Richtung: SR-Süd / FTSV-Sportplatz

## Samstag

	ab	06.52	07.52	08.52	09.52	10.52	11.52	13.02	14.17	15.17	16.17	17.17	18.17
Sportplatz Ittling	ab	06.52	07.52	08.52	09.52	10.52	11.52	13.02	14.17	15.17	16.17	17.17	18.17
Ledererstraße		06.53	07.53	08.53	09.53	10.53	11.53	13.03	14.18	15.18	16.18	17.18	18.18
Schäfferstraße		06.54	07.54	08.54	09.54	10.54	11.54	13.04	14.19	15.19	16.19	17.19	18.19
Pfisterstraße (Fußweg Bahn 3 Min.)		06.55	07.55	08.55	09.55	10.55	11.55	13.05	14.20	15.20	16.20	17.20	18.20
Oberöbling		06.56	07.56	08.56	09.56	10.56	11.56	13.06	14.21	15.21	16.21	17.21	18.21
Talstraße		06.57	07.57	08.57	09.57	10.57	11.57	13.07	14.22	15.22	16.22	17.22	18.22
Römerweg		06.58	07.58	08.58	09.58	10.58	11.58	13.08	14.23	15.23	16.23	17.23	18.23
Alterbergstraße		06.59	07.59	08.59	09.59	10.59	11.59	13.09	14.24	15.24	16.24	17.24	18.24
Gustav-Hertz-Straße		06.59	07.59	08.59	09.59	10.59	11.59	13.09	14.24	15.24	16.24	17.24	18.24
Borsigstraße	ab	07.00	08.00	09.00	10.00	11.00	12.00	13.10	14.25	15.25	16.25	17.25	18.25
Dresdner Straße		07.02	08.02	09.02	10.02	11.02	12.02	13.12	14.27	15.27	16.27	17.27	18.27
Ittlinger Straße / Hirschberger Ring		07.03	08.03	09.03	10.03	11.03	12.03	13.13	14.28	15.28	16.28	17.28	18.28
Brieger Straße		07.04	08.04	09.04	10.04	11.04	12.04	13.14	14.29	15.29	16.29	17.29	18.29
Lerchenstraße		07.05	08.05	09.05	10.05	11.05	12.05	13.15	14.30	15.30	16.30	17.30	18.30
Finkenstraße / Seniorenheim		07.06	08.06	09.06	10.06	11.06	12.06	13.16	14.31	15.31	16.31	17.31	18.31
Dr.-Heiß-Straße (Fußweg Bahn 5 Min.)		07.07	08.07	09.07	10.07	11.07	12.07	13.17	14.32	15.32	16.32	17.32	18.32
Dümitzstraße		07.08	08.08	09.08	10.08	11.08	12.08	13.18	14.33	15.33	16.33	17.33	18.33
Waldfriedhof		07.10	08.10	09.10	10.10	11.10	12.10	13.20	14.35	15.35	16.35	17.35	18.35
Am Anger		07.11	08.11	09.11	10.11	11.11	12.11	13.21	14.36	15.36	16.36	17.36	18.36
Ludwigsplatz Burggasse (nur Ausstieg)		07.14	08.14	09.14	10.14	11.14	12.14	13.24	14.39	15.39	16.39	17.39	18.39
Ludwigsplatz Wendeplatte (nur Ausstieg)		07.15	08.15	09.15	10.15	11.15	12.15	13.25	14.40	15.40	16.40	17.40	18.40

	ab	07.18	08.18	09.18	10.18	11.18	12.18	13.28	14.43	15.43	16.43	17.43	18.43
LUDWIGSPLATZ	ab	07.18	08.18	09.18	10.18	11.18	12.18	13.28	14.43	15.43	16.43	17.43	18.43
Bahnhof (Mittlere Bachstraße)		07.20	08.20	09.20	10.20	11.20	12.20	13.30	14.45	15.45	16.45	17.45	18.45
Wittelsbacherstraße		07.21	08.21	09.21	10.21	11.21	12.21	13.31	14.46	15.46	16.46	17.46	18.46
Mahkonstraße		07.22	08.22	09.22	10.22	11.22	12.22	13.32	14.47	15.47	16.47	17.47	18.47
Dr.-Otto-Höcht-Str. (ABG)		07.23	08.23	09.23	10.23	11.23	12.23	13.33	14.48	15.48	16.48	17.48	18.48
Steinhaußstraße		07.24	08.24	09.24	10.24	11.24	12.24	13.34	14.49	15.49	16.49	17.49	18.49
Rückerstraße		07.25	08.25	09.25	10.25	11.25	12.25	13.35	14.50	15.50	16.50	17.50	18.50
Roseggerstraße		07.26	08.26	09.26	10.26	11.26	12.26	13.36	14.51	15.51	16.51	17.51	18.51
Ludwig-Ganghofer-Straße		07.26	08.26	09.26	10.26	11.26	12.26	13.36	14.51	15.51	16.51	17.51	18.51
FTSV-Sportplatz		07.27	08.27	09.27	10.27	11.27	12.27	13.37	14.52	15.52	16.52	17.52	18.52
Gerhart-Hauptmann-Straße		07.28	08.28	09.28	10.28	11.28	12.28	13.38	14.53	15.53	16.53	17.53	18.53
Ludwig-Thoma-Straße		07.29	08.29	09.29	10.29	11.29	12.29	13.39	14.54	15.54	16.54	17.54	18.54
Eichendorffstraße Denkmal		07.30	08.30	09.30	10.30	11.30	12.30	13.40	14.55	15.55	16.55	17.55	18.55
Rilkestraße	an	07.30	08.30	09.30	10.30	11.30	12.30	13.40	14.55	15.55	16.55	17.55	18.55

**W** = nur an den 4 Advents-Samstagen

An Heilig Abend (24.12.) verkehren die Busse nach dem Samstag-Fahrplan.  
Letzte Abfahrt ab Ludwigsplatz 13.28 Uhr.

An Silvester (31.12.) verkehren die Busse nach dem Samstag-Fahrplan.



Hier können Sie sich informieren. - [www.stadtwerke-straubing.de](http://www.stadtwerke-straubing.de)

## Eichendorffstraße-Kreisel - Ludwigsplatz - Borsigstraße - Zweiequanterin - Hafen Richtung: Zweiequanterin / Hafen

### Samstag

	ab	07.08	08.08	09.08	10.08	11.08	12.08	13.18	14.33	15.33	16.33	17.33	18.33	W	W	W
Eichendorffstraße-Kreisel	ab	07.08	08.08	09.08	10.08	11.08	12.08	13.18	14.33	15.33	16.33	17.33	18.33	W	W	W
Hans-Sachs-Straße		07.09	08.09	09.09	10.09	11.09	12.09	13.19	14.34	15.34	16.34	17.34	18.34			
AQUAtherm (ABG)		07.10	08.10	09.10	10.10	11.10	12.10	13.20	14.35	15.35	16.35	17.35	18.35			
Thumhartstraße		07.11	08.11	09.11	10.11	11.11	12.11	13.21	14.36	15.36	16.36	17.36	18.36			
Mussinmanstraße		07.12	08.12	09.12	10.12	11.12	12.12	13.22	14.37	15.37	16.37	17.37	18.37			
Bahnhof (Fußweg Bahn 2 Min.)		07.13	08.13	09.13	10.13	11.13	12.13	13.23	14.38	15.38	16.38	17.38	18.38			
Ludwigsplatz Burggasse (nur Ausstieg)		07.16	08.16	09.16	10.16	11.16	12.16	13.26	14.41	15.41	16.41	17.41	18.41			
Ludwigsplatz Wendeplatte (nur Ausstieg)		07.17	08.17	09.17	10.17	11.17	12.17	13.27	14.42	15.42	16.42	17.42	18.42			
LUDWIGSPLATZ	ab	07.20	08.20	09.20	10.20	11.20	12.20	13.30	14.45	15.45	16.45	17.45	18.45			
Lindenstraße		07.21	08.21	09.21	10.21	11.21	12.21	13.31	14.46	15.46	16.46	17.46	18.46			
Stadtwërke		07.22	08.22	09.22	10.22	11.22	12.22	13.32	14.47	15.47	16.47	17.47	18.47			
Michaelsweg		07.23	08.23	09.23	10.23	11.23	12.23	13.33	14.48	15.48	16.48	17.48	18.48			
Klinikum St. Elisabeth (Ittlinger Str.)		07.24	08.24	09.24	10.24	11.24	12.24	13.34	14.49	15.49	16.49	17.49	18.49			
Oppelner Straße, Römerpark		07.25	08.25	09.25	10.25	11.25	12.25	13.35	14.50	15.50	16.50	17.50	18.50			
Ospreulische Straße		07.26	08.26	09.26	10.26	11.26	12.26	13.36	14.51	15.51	16.51	17.51	18.51			
Beuthener Straße		07.27	08.27	09.27	10.27	11.27	12.27	13.37	14.52	15.52	16.52	17.52	18.52			
Hirschensteinweg		07.27	08.27	09.27	10.27	11.27	12.27	13.37	14.52	15.52	16.52	17.52	18.52			
Posener Straße		07.28	08.28	09.28	10.28	11.28	12.28	13.38	14.53	15.53	16.53	17.53	18.53			
Hofsteiner Weg		07.28	08.28	09.28	10.28	11.28	12.28	13.38	14.53	15.53	16.53	17.53	18.53			
Borsigstraße		07.30	08.30	09.30	10.30	11.30	12.30	13.40	14.55	15.55	16.55	17.55	18.55			
Weiser Straße		07.31	08.31	09.31	10.31	11.31	12.31	13.41	14.56	15.56	16.56	17.56	18.56			
Kostenzer Weg		07.32	08.32	09.32	10.32	11.32	12.32	13.42	14.57	15.57	16.57	17.57	18.57			
Kapuzineweg		07.33	08.33	09.33	10.33	11.33	12.33	13.43	14.58	15.58	16.58	17.58	18.58			
Niederalteicher Straße		07.33	08.33	09.33	10.33	11.33	12.33	13.43	14.58	15.58	16.58	17.58	18.58			
Friedhof Ittling		07.34	08.34	09.34	10.34	11.34	12.34	13.44	14.59	15.59	16.59	17.59	18.59			
Erietacker		07.35	08.35	09.35	10.35	11.35	12.35	13.45	15.00	16.00	17.00	18.00	19.00			
Fachmarktzentrum / Erietacker	an	07.36	08.36	09.36	10.36	11.36	12.36	13.46	15.01	16.01	17.01	18.01	19.01			

An Heilig Abend (24.12.) verkehren die Busse nach dem Samstag-Fahrplan. Letzte Abfahrt ab Ludwigsplatz 13.30 Uhr.

An Silvester (31.12.) verkehren die Busse nach dem Samstag-Fahrplan.

W = nur an den 4 Advents-Samstagen

## Hafen - Zweiequanterin - Borsigstraße - Ludwigsplatz - Eichendorffstr. / Kreisel Richtung: SR-Süd - Eichendorffstraße-Kreisel

### Samstag

	ab	06.55	07.55	08.55	09.55	10.55	11.55	13.05	14.20	15.20	16.20	17.20	18.20	W	W	W
Fachmarktzentrum / Erietacker	ab	06.55	07.55	08.55	09.55	10.55	11.55	13.05	14.20	15.20	16.20	17.20	18.20	W	W	W
Erietacker		06.57	07.57	08.57	09.57	10.57	11.57	13.07	14.22	15.22	16.22	17.22	18.22			
Friedhof Ittling		06.58	07.58	08.58	09.58	10.58	11.58	13.08	14.23	15.23	16.23	17.23	18.23			
Niederalteicher Straße		06.59	07.59	08.59	09.59	10.59	11.59	13.09	14.24	15.24	16.24	17.24	18.24			
Kapuzineweg		06.59	07.59	08.59	09.59	10.59	11.59	13.09	14.24	15.24	16.24	17.24	18.24			
Kostenzer Weg		07.00	08.00	09.00	10.00	11.00	12.00	13.10	14.25	15.25	16.25	17.25	18.25			
Weiser Straße		07.01	08.01	09.01	10.01	11.01	12.01	13.11	14.26	15.26	16.26	17.26	18.26			
Borsigstraße		07.03	08.03	09.03	10.03	11.03	12.03	13.13	14.28	15.28	16.28	17.28	18.28			
Hofsteiner Weg		07.04	08.04	09.04	10.04	11.04	12.04	13.14	14.29	15.29	16.29	17.29	18.29			
Posener Straße		07.04	08.04	09.04	10.04	11.04	12.04	13.14	14.29	15.29	16.29	17.29	18.29			
Hirschensteinweg		07.05	08.05	09.05	10.05	11.05	12.05	13.15	14.30	15.30	16.30	17.30	18.30			
Beuthener Straße		07.05	08.05	09.05	10.05	11.05	12.05	13.15	14.30	15.30	16.30	17.30	18.30			
Ospreulische Straße		07.06	08.06	09.06	10.06	11.06	12.06	13.16	14.31	15.31	16.31	17.31	18.31			
Oppelner Straße, Römerpark		07.07	08.07	09.07	10.07	11.07	12.07	13.17	14.32	15.32	16.32	17.32	18.32			
Klinikum St. Elisabeth (Ittlinger Str.)		07.09	08.09	09.09	10.09	11.09	12.09	13.19	14.34	15.34	16.34	17.34	18.34			
Michaelsweg		07.10	08.10	09.10	10.10	11.10	12.10	13.20	14.35	15.35	16.35	17.35	18.35			
Stadtwërke		07.11	08.11	09.11	10.11	11.11	12.11	13.21	14.36	15.36	16.36	17.36	18.36			
Lindenstraße		07.12	08.12	09.12	10.12	11.12	12.12	13.22	14.37	15.37	16.37	17.37	18.37			
Ludwigsplatz Burggasse (nur Ausstieg)		07.14	08.14	09.14	10.14	11.14	12.14	13.24	14.39	15.39	16.39	17.39	18.39			
Ludwigsplatz Wendeplatte (nur Ausstieg)		07.15	08.15	09.15	10.15	11.15	12.15	13.25	14.40	15.40	16.40	17.40	18.40			
LUDWIGSPLATZ	ab	07.18	08.18	09.18	10.18	11.18	12.18	13.28	14.43	15.43	16.43	17.43	18.43			
Bahnhof (Fußweg Bahn 2 Min.)		07.20	08.20	09.20	10.20	11.20	12.20	13.30	14.45	15.45	16.45	17.45	18.45			
Mussinmanstraße		07.22	08.22	09.22	10.22	11.22	12.22	13.32	14.47	15.47	16.47	17.47	18.47			
Thumhartstraße		07.23	08.23	09.23	10.23	11.23	12.23	13.33	14.48	15.48	16.48	17.48	18.48			
AQUAtherm (ABG)		07.23	08.23	09.23	10.23	11.23	12.23	13.33	14.48	15.48	16.48	17.48	18.48			
Hans-Sachs-Straße		07.24	08.24	09.24	10.24	11.24	12.24	13.34	14.49	15.49	16.49	17.49	18.49			
Eichendorffstraße-Kreisel	an	07.25	08.25	09.25	10.25	11.25	12.25	13.35	14.50	15.50	16.50	17.50	18.50			

An Heilig Abend (24.12.) verkehren die Busse nach dem Samstag-Fahrplan. Letzte Abfahrt ab Ludwigsplatz 13.28 Uhr.

An Silvester (31.12.) verkehren die Busse nach dem Samstag-Fahrplan.

W = nur an den 4 Advents-Samstagen



### Samstag

	W	W	W									
Landshuter Straße Kreisel	07.06	08.06	09.06	10.06	11.06	12.06	13.16	14.31	15.31	16.31	17.31	18.31
Felix-Holzi-Straße	07.08	08.08	09.08	10.08	11.08	12.08	13.18	14.33	15.33	16.33	17.33	18.33
Pettenkofferstraße	07.09	08.09	09.09	10.09	11.09	12.09	13.19	14.34	15.34	16.34	17.34	18.34
Ludwigsgymnasium (Max-Planck-Straße)	07.10	08.10	09.10	10.10	11.10	12.10	13.20	14.35	15.35	16.35	17.35	18.35
Christophorus-Schule (Max-Planck-Straße)	07.11	08.11	09.11	10.11	11.11	12.11	13.21	14.36	15.36	16.36	17.36	18.36
Landshuter Str. / Auß. Frühlingstr.	07.12	08.12	09.12	10.12	11.12	12.12	13.22	14.37	15.37	16.37	17.37	18.37
Johannes-Kepler-Straße	07.12	08.12	09.12	10.12	11.12	12.12	13.22	14.37	15.37	16.37	17.37	18.37
Gäubodenpark	07.13	08.13	09.13	10.13	11.13	12.13	13.23	14.38	15.38	16.38	17.38	18.38
Bahnhof (Fußweg Bahn 2 Min.)	07.14	08.14	09.14	10.14	11.14	12.14	13.24	14.39	15.39	16.39	17.39	18.39
Ludwigsplatz Burgasse (nur Ausstieg)	07.16	08.16	09.16	10.16	11.16	12.16	13.26	14.41	15.41	16.41	17.41	18.41
Ludwigsplatz Wendeplatte (nur Ausstieg)	07.17	08.17	09.17	10.17	11.17	12.17	13.27	14.42	15.42	16.42	17.42	18.42
LUDWIGSPLATZ	07.20	08.20	09.20	10.20	11.20	12.20	13.30	14.45	15.45	16.45	17.45	18.45
Ursulinen-Gymnasium	07.21	08.21	09.21	10.21	11.21	12.21	13.31	14.46	15.46	16.46	17.46	18.46
Parkplatz Donaugasse	07.22	08.22	09.22	10.22	11.22	12.22	13.32	14.47	15.47	16.47	17.47	18.47
TUM Campus, Petersgasse	07.23	08.23	09.23	10.23	11.23	12.23	13.33	14.48	15.48	16.48	17.48	18.48
Johannes-Turmair-Gymnasium (Uferstraße)	07.24	08.24	09.24	10.24	11.24	12.24	13.34	14.49	15.49	16.49	17.49	18.49
Klinikum St. Elisabeth (Uferstraße)	07.24	08.24	09.24	10.24	11.24	12.24	13.34	14.49	15.49	16.49	17.49	18.49
Loreleysstraße	07.25	08.25	09.25	10.25	11.25	12.25	13.35	14.50	15.50	16.50	17.50	18.50
Tilstier Straße	07.26	08.26	09.26	10.26	11.26	12.26	13.36	14.51	15.51	16.51	17.51	18.51
Aberstraße	07.27	08.27	09.27	10.27	11.27	12.27	13.37	14.52	15.52	16.52	17.52	18.52
Osserstraße	07.28	08.28	09.28	10.28	11.28	12.28	13.38	14.53	15.53	16.53	17.53	18.53

**W** = nur an den 4 Advents-Samstagen

An Heilig Abend (24.12.) verkehren die Busse nach dem Samstag-Fahrplan. Letzte Abfahrt ab Ludwigsplatz 13.30 Uhr.  
An Silvester (31.12.) verkehren die Busse nach dem Samstag-Fahrplan.



### Samstag

	IH	W	W	W									
Osserstraße	06.36	-	07.36	08.36	09.36	10.36	11.36	12.36	14.01	15.01	16.01	17.01	18.01
Aberstraße	06.37	-	07.37	08.37	09.37	10.37	11.37	12.37	14.02	15.02	16.02	17.02	18.02
Tilstier Straße	06.38	-	07.38	08.38	09.38	10.38	11.38	12.38	14.03	15.03	16.03	17.03	18.03
Loreleysstraße	06.39	-	07.39	08.39	09.39	10.39	11.39	12.39	14.04	15.04	16.04	17.04	18.04
Klinikum St. Elisabeth (Uferstraße)	06.40	-	07.40	08.40	09.40	10.40	11.40	12.40	14.05	15.05	16.05	17.05	18.05
Johannes-Turmair-Gymnasium (Bucht)	06.41	-	07.41	08.41	09.41	10.41	11.41	12.41	14.06	15.06	16.06	17.06	18.06
TUM Campus, Petersgasse	06.41	-	07.41	08.41	09.41	10.41	11.41	12.41	14.06	15.06	16.06	17.06	18.06
Parkplatz Donaugasse	06.42	-	07.42	08.42	09.42	10.42	11.42	12.42	14.07	15.07	16.07	17.07	18.07
Ursulinen-Gymnasium	06.43	-	07.43	08.43	09.43	10.43	11.43	12.43	14.08	15.08	16.08	17.08	18.08
Ludwigsplatz Burgasse (nur Ausstieg)	06.44	-	07.44	08.44	09.44	10.44	11.44	12.44	14.09	15.09	16.09	17.09	18.09
Ludwigsplatz Wendeplatte (nur Ausstieg)	06.45	-	07.45	08.45	09.45	10.45	11.45	12.45	14.10	15.10	16.10	17.10	18.10
LUDWIGSPLATZ	06.48	07.22	07.48	08.48	09.48	10.48	11.48	12.48	14.13	15.13	16.13	17.13	18.13
Bahnhof (Fußweg Bahn 2 Min.)	06.50	07.25	07.50	08.50	09.50	10.50	11.50	12.50	14.15	15.15	16.15	17.15	18.15
Gäubodenpark	06.51	07.26	07.51	08.51	09.51	10.51	11.51	12.51	14.16	15.16	16.16	17.16	18.16
Johannes-Kepler-Straße	06.52	07.27	07.52	08.52	09.52	10.52	11.52	12.52	14.17	15.17	16.17	17.17	18.17
Landshuter Str. / Auß. Frühlingstr.	06.52	07.27	07.52	08.52	09.52	10.52	11.52	12.52	14.17	15.17	16.17	17.17	18.17
Christophorus-Schule (Max-Planck-Straße)	06.53	07.28	07.53	08.53	09.53	10.53	11.53	12.53	14.18	15.18	16.18	17.18	18.18
Ludwigsgymnasium (Max-Planck-Straße)	06.54	07.29	07.54	08.54	09.54	10.54	11.54	12.54	14.19	15.19	16.19	17.19	18.19
Pettenkofferstraße	06.55	07.55	08.55	09.55	10.55	11.55	12.55	14.20	15.20	16.20	17.20	18.20	
Felix-Holzi-Straße	06.56	07.56	08.56	09.56	10.56	11.56	12.56	14.21	15.21	16.21	17.21	18.21	
Landshuter Straße Kreisel	06.58	07.58	08.58	09.58	10.58	11.58	12.58	14.23	15.23	16.23	17.23	18.23	
Institut für Hören und Sprache	07.34	-	-	-	-	-	-	-	-	-	-	-	-

**W** = nur an den 4 Advents-Samstagen

**IH** = fährt nur an Samstagsunterricht des Institut für Hören und Sprache

An Heilig Abend (24.12.) verkehren die Busse nach dem Samstag-Fahrplan. Letzte Abfahrt ab Ludwigsplatz 12.48 Uhr.

An Silvester (31.12.) verkehren die Busse nach dem Samstag-Fahrplan.

## 6 Ludwigsgymnasium - Industriestraße - Roseggerstraße - Schule Alburg 6 Richtung: Schule Alburg

### Montag - Freitag

**S**

Ludwigsgymnasium	ab	07.30
Lilienthalstraße		07.31
Siemensstraße		07.32
Äuß. Frühlingsstraße		07.32
Industriestraße		07.33
Gäubodenpark		07.34
Mussinanstraße		07.36
Dr.-Otto-Höchtl-Straße		07.38
Steinhauftstraße		07.39
Rückertstraße		07.40
Roseggerstraße		07.41
Ludwig-Ganghofer-Straße		07.42
Eichendorffstraße-Kreisel		07.43
Hans-Sachs-Straße		07.44
Alburger Hochweg		07.46
Rittergasse	an	07.50

**S** = nur an Schultagen

## 6 Schule Alburg - Roseggerstraße - Industriestraße - Ludwigsgymnasium 6 Richtung: Ludwigsgymnasium

### Montag - Donnerstag

**SD**

Schule Alburg	ab	15.40
Alburger Hochweg		15.43
Hans-Sachs-Straße		15.44
Eichendorffstraße-Kreisel		15.45
Ludwig-Ganghofer-Straße		15.46
Roseggerstraße		15.47
Rückertstraße		15.48
Steinhauftstraße		15.49
Dr.-Otto-Höchtl-Straße		15.50
Mussinanstraße		15.51
Gäubodenpark		15.52
Industriestraße		15.53
Äuß. Frühlingsstraße		15.54
Siemensstraße		15.55
Lilienthalstraße		15.56
Ludwigsgymnasium	an	15.57

**SD** = nur an Schultagen; Montag bis Donnerstag

## 9 Parkplatz Am Hagen - Theresienplatz 9 und zurück

### Betriebszeiten:

Montag - Freitag 09.00 Uhr - 18.15 Uhr  
letzter Kurs ab Stadttheater 18.00 Uhr und ab Theresienplatz 18.05 Uhr

Samstag 09.00 Uhr - 16.15 Uhr  
letzter Kurs ab Stadttheater 16.00 Uhr und ab Theresienplatz 16.05 Uhr

### Weihnachten

Die 4 Donnerstage vor Weihnachten 09.00 Uhr - 20.15 Uhr  
letzter Kurs ab Stadttheater 20.00 Uhr und ab Theresienplatz 20.05 Uhr

Die 4 langen Samstage vor Weihnachten 09.00 Uhr - 18.15 Uhr  
letzter Kurs ab Stadttheater 18.00 Uhr und ab Theresienplatz 18.05 Uhr

### Takt:

alle 10 Minuten

### Haltestellen:

Stadttheater I  
Mitteleingang, Parkplatz Am Hagen  
Stadttheater II  
Theresienplatz

### Abweichungen vom Fahrplan:

Während des Gäubodevolksfestes ruht der Pendelbusbetrieb. Bei Teilsperungen/Sperrungen des Parkplatzes Am Hagen ist eine Änderung der Streckenführung möglich.

Der Pendelbus fährt an **Heilig Abend** den 24.12 bis 13.15 Uhr und an **Silvester** den 31.12 bis 16.15 Uhr.



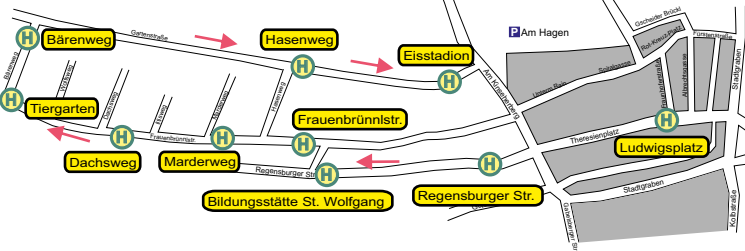
# TAXI-BUS

## Linie 10,11

### Linie 11 Kagere



### Linie 10 Frauenbrünnl



# TAXI-BUS

## Erklärung Linie 2, 10, 11

Der Taxi-Bus fährt nur nach telef. Anmeldung, mindestens 30 Min. vor der fahrplanmäßigen Abfahrt, unter der Telefon-Nr.:

**09421 / 5 16 51**

Sie können auch Ihren nächsten Fahrtwunsch bereits im Taxi-Bus anmelden. Bei der Anmeldung müssen Sie Ihren Namen, Haltestelle, Abfahrtszeit (lt. Fahrplan) und die Anzahl der Personen angeben. Auf den Taxi-Bus-Linien werden nur Kleinbusse mit max. 8 Sitzplätzen eingesetzt.

Die Standorte der Taxi-Bus-Haltestellen am Ludwigsplatz finden Sie auf der Seite 84 (Skizze).

Es gelten die Tarife, die Allgemeinen und die Besonderen Beförderungsbedingungen des SBV. Die Fahrkarten müssen unverzüglich (vor Fahrtantritt) vom Fahrer entwertet werden.

**Während des Gäubodenvolksfestes ruht der Taxi-Bus der Linie 11.**

# 10 TB

## Montag - Freitag

LUDWIGSPLATZ	ab	10:25	11:25	12:25	14:20	15:20	16:20	17:20	18:20
Regensburger Straße		06:30	07:30	08:30	09:30	10:30	11:30	12:30	14:25
Bildungsstätte St. Wolfgang		06:31	07:31	08:31	09:31	10:31	11:31	12:31	14:26
Frauenbrünnlstraße		06:32	07:32	08:32	09:32	10:32	11:32	12:32	14:27
Mardenweg		06:33	07:33	08:33	09:33	10:33	11:33	12:33	14:28
Dachsweg		06:34	07:34	08:34	09:34	10:34	11:34	12:34	14:29
Tiergarten, Frauenbrünnlstr.		06:35	07:35	08:35	09:35	10:35	11:35	12:35	14:30
Bärenweg		06:36	07:36	08:36	09:36	10:36	11:36	12:36	14:31
Hasenweg		06:41	07:41	08:41	09:41	10:41	11:41	12:41	14:36
Eisstadion									
Ludwigsplatz	an								

## Ludwigsplatz - Frauenbrünnl - Ludwigsplatz (Taxi-Bus)

# 10 TB

# 10 TB

## Samstag

LUDWIGSPLATZ	ab	10:25	11:25	12:25	14:20	15:20	16:20	17:20	18:20
Regensburger Straße		07:30	08:30	09:30	10:30	11:30	12:30	14:25	15:25
Bildungsstätte St. Wolfgang		07:31	08:31	09:31	10:31	11:31	12:31	14:26	15:26
Frauenbrünnlstraße		07:32	08:32	09:32	10:32	11:32	12:32	14:27	15:27
Mardenweg		07:33	08:33	09:33	10:33	11:33	12:33	14:28	15:28
Dachsweg		07:34	08:34	09:34	10:34	11:34	12:34	14:29	15:29
Tiergarten, Frauenbrünnlstr.		07:35	08:35	09:35	10:35	11:35	12:35	14:30	15:30
Bärenweg		07:36	08:36	09:36	10:36	11:36	12:36	14:31	15:31
Hasenweg		07:41	08:41	09:41	10:41	11:41	12:41	14:36	15:36
Eisstadion									
Ludwigsplatz	an								

## Ludwigsplatz - Frauenbrünnl - Ludwigsplatz (Taxi-Bus)

# 10 TB

**W** = nur an den 4 Adventssamstagen

An Heilig Abend (24.12.) verkehren die Busse nach dem Samstag-Fahrplan. Letzte Abfahrt ab Ludwigsplatz 12.25 Uhr.  
An Silvester (31.12.) verkehren die Busse nach dem Samstag-Fahrplan.

Die Erklärung zum Taxi-Bus finden Sie auf Seite 44.



**Montag - Freitag**

	ab	06.30	07.30	08.30	09.30	10.30	11.30	13.10	14.25	15.25	16.25	17.25	18.25
LUDWIGSPLATZ													
Helfrichstraße		06.34	07.34	08.34	09.34	10.34	11.34	13.14	14.29	15.29	16.29	17.29	18.29
Florianstraße		06.36	07.36	08.36	09.36	10.36	11.36	13.16	14.31	15.31	16.31	17.31	18.31
Kirche Kagers		06.37	07.37	08.37	09.37	10.37	11.37	13.17	14.32	15.32	16.32	17.32	18.32
Ludwigsplatz	an	06.41	07.41	08.41	09.41	10.41	11.41	13.21	14.36	15.36	16.36	17.36	18.36

**Samstag**

	ab	07.30	08.30	09.30	10.30	11.30	13.10	14.25	15.25	16.25	17.25	18.25
LUDWIGSPLATZ												
Helfrichstraße		07.34	08.34	09.34	10.34	11.34	13.14	14.29	15.29	16.29	17.29	18.29
Florianstraße		07.36	08.36	09.36	10.36	11.36	13.16	14.31	15.31	16.31	17.31	18.31
Kirche Kagers		07.37	08.37	09.37	10.37	11.37	13.17	14.32	15.32	16.32	17.32	18.32
Ludwigsplatz	an	07.41	08.41	09.41	10.41	11.41	13.21	14.36	15.36	16.36	17.36	18.36

**W** = nur an den 4 verkaufsoffenen Samstagen

Während des Gäubodenvolksfestes

ruht der Taxi-Bus der Linie 11

Die Erklärung zum Taxi-Bus finden Sie auf Seite 44.

An Heilig Abend (24.12.) verkehren die Busse nach dem Samstag-Fahrplan. Letzte Abfahrt ab Ludwigsplatz 13.10 Uhr.

An Silvester (31.12.) verkehren die Busse nach dem Samstag-Fahrplan.

**ABWEICHUNGEN****vom Fahrplan**

- An **Heilig Abend** (24.12.) verkehren die Busse nach dem Samstag-Fahrplan. Letzte Abfahrt ab Ludwigsplatz 13.32 Uhr. An **Silvester** (31.12.) verkehren die Busse nach dem Samstag-Fahrplan.
- An den vier **Advents-Samstagen vor Weihnachten** verkehren die Busse nach dem **Samstag-Fahrplan** und dem „**W**“ gekennzeichneten Kursen.
- Gäubodenvolksfest:** Wegen dem „**Traditionellen Auszug zur Festwiese**“ verkehren die Busse am Freitag nur bis ca. 16.00 Uhr zum Ludwigsplatz. Weitere Informationen erhalten Sie im Sonderfahrplanheft für das Gäubodenvolksfest.
- Die Abfahrtszeiten können sich witterungs- und verkehrsbedingt verzögern.**
- Weitere aktuelle Fahrplaninformationen zum Stadt-Bus-Verkehr und Anruf-Sammeltaxi finden Sie im Internet unter: [www.stadtwerke-straubing.de](http://www.stadtwerke-straubing.de)

**NICHT DEN ANSCHLUSS AM LUDWIGSPLATZ VERPASSEN!**

Wenn Ihr Bus einmal ein wenig Verspätung haben sollte und Sie noch auf eine andere Linie **umsteigen müssen, wenden Sie sich gleich beim Einsteigen vertrauensvoll an den Fahrer.** Er informiert dann über Funk seinen Kollegen, damit der nach Möglichkeit am Ludwigsplatz auf Sie wartet.



# TARIFERKLÄRUNG

Gültig ab 05.03.2018

## 1. Einzelfahrausweise\*

- a) Erwachsene **1,90 €**
- b) Auszubildende, Schüler und Studenten **1,60 €**
- c) Kinder (von 6 bis einschl. 14 Jahren) **1,10 €**

Einzelfahrausweise berechtigen innerhalb des Verkehrsgebietes zur einmaligen Benutzung des Busses auf dem kürzesten Wege in eine Richtung auf das Endziel zu. Umsteigen in Richtung auf das Fahrziel ist gestattet. Es muss die nächstmögliche Verbindung genutzt werden. Mit Einzelfahrkarten sind Rückfahrten nicht zulässig.

Bei den ermäßigte Einzelfahrkarten b) und c) muss sich der Fahrgast, auf Verlangen durch das Betriebspersonal, ausweisen können. Dies kann bei dem Fahrausweis b) durch einen Schüler-, bzw. Studentenausweis, bei Fahrausweis c) durch einen Kinder- bzw. Schülersausweis erfolgen.

## 2. Tageskarte für eine Person\* **3,80 €**

Die Tageskarte gilt für eine Person und berechtigt den Inhaber, beliebig häufige Fahrten innerhalb eines Tages durchzuführen.

## 3. Partner-Tageskarte\* **5,20 €**

Dieser Fahrschein gilt für bis zu zwei Erwachsene und max. 4 Kinder bis 14 Jahre.

Bei Kindergarten- und Schulausflügen gilt diese Fahrkarte für bis zu 9 Fahrgästen, die sich aus Kindergarten-Kindern ab 6 Jahren, Schülern, Lehrkräften und / oder Begleitpersonen zusammen setzen können.

### Ab 6 Jahren ist der Fahrgast zahlungspflichtig!

Die Partner-Tageskarte berechtigt die Gruppe, beliebig häufige Fahrten innerhalb eines Tages durchzuführen. Die Gruppe darf sich nicht trennen.

## 4. Mehrfahrtenkarte (4 Fahrten)\*

- a) Erwachsene **6,30 €**
- b) Kinder (von 6 bis einschl. 14 Jahren) **3,40 €**

Die Mehrfahrtenkarte berechtigt zu 4 Einzelfahrten. Sie kann auch von mehreren Personen gleichzeitig benutzt werden. Dazu muss die erforderliche Anzahl der Felder (je Person ein Feld) unverzüglich vor Fahrtantritt entwertet werden.

**Bitte beachten:** Die Fahrten 3 und 4 sind auf der Rückseite der Mehrfahrtenkarte zu entwerten.

## 5. Wochenkarte (variabel)\* **14,20 €**

Die variable Wochenkarte ist übertragbar auf jede beliebige Person. Sie kann an jedem beliebigen Werktag erworben werden. Sie ist gültig an allen Tagen im angegebenen Zeitraum (ab Ausstellungsdatum 7 Tage) und berechtigt zu beliebig vielen Fahrten im Tarifgebiet.

## 6. Wochenkarte **10,00 €** für Auszubildende, Schüler und Studenten\*

Die Wochenkarte gilt an allen Tagen der Kalenderwoche und berechtigt zu beliebig vielen Fahrten. Sie ist nicht übertragbar. Sie ist nur gültig mit der Unterschrift des Inhabers. Weitere Information Fahrplanheft Seite 52.

**Bei den Wochenkarten vom Block (rote Fahrkarte) ist zu beachten:**

Sie ist nur gültig mit dem Stempelaufdruck des Entwerfers und der Unterschrift des Inhabers. Sie **muss** bei der 1. Fahrt (**sofort** bei Fahrtantritt) **entwertet werden**. Sie gilt an allen Tagen der Kalenderwoche in der sie entwertet wurde. Bei nicht entwerteter Karte wird ein erhöhtes Beförderungsentgelt von bis zu 60,00 € fällig. Der Fahrgast muss sich auf Verlangen durch das Betriebspersonal ausweisen können. Dies kann durch einen Schüler-, Studentenausweis bzw. Nachweis zur Berechtigung erfolgen.

## 7. Monatskarte (variabel)\* **39,00 €**

Die variable Monatskarte ist übertragbar auf jede beliebige Person. Sie ist gültig an allen Tagen im angegebenen Zeitraum und berechtigt zu beliebig vielen Fahrten im Tarifgebiet. Sie kann an jeden beliebigen Werktag erworben werden und gilt ab Ausstellungsdatum 1 Monat.

## 9. Monatskarte **29,50 €** für Auszubildende, Schüler und Studenten

Die Monatskarte für Auszubildende und Schüler gilt an allen Tagen des Kalendermonats und berechtigt zu beliebig vielen Fahrten im Tarifgebiet. Sie ist nicht übertragbar. Sie ist nur gültig mit der Unterschrift des Inhabers. Weitere Information Fahrplanheft Seite 52. Der Fahrgast muss sich auf Verlangen durch das Betriebspersonal ausweisen können. Dies kann durch einen Schüler-, Studentenausweis bzw. Nachweis zur Berechtigung erfolgen.

## 10. Halb-Jahreskarte (variabel) **195,00 €**

Die variable Halb-Jahreskarte kann an jedem beliebigen Tag des Jahres erworben werden und gilt ab Ausstellungsdatum 6 Monate. Sie berechtigt zu beliebig vielen Fahrten im Tarifgebiet. Die Fahrkarte ist **übertragbar**.

# RICHTIGES ENTWERTEN

## - kinderleicht -

Die **Mehrfahrtenkarten** und die **Notfahrscheine** müssen unverzüglich vor Fahrtantritt im Bus und in Pfeilrichtung entwertet werden. Nach dem Entwerten kontrolliere bitte, ob ein Stempelaufdruck im betreffenden Feld deiner Fahrkarte erfolgt ist.

Melde eine Fehlstempelung sofort beim Fahrer, ansonsten ist die Fahrkarte insgesamt ungültig. Ebenso bei eigenmächtigen Veränderungen, wie auch das bloße Abtrennen von Abschnitten.



**Wichtig ist bei der 4er-Karte, dass die Fahrten 3 und 4 auf der Rückseite entwertet werden müssen!**



### 11. Jahreskarte (variabel) 355,00 €

Die variable Jahreskarte kann an jedem beliebigen Tag des Jahres erworben werden und gilt ab Ausstellungsdatum 12 Monate. Sie berechtigt zu beliebig vielen Fahrten im Tarifgebiet. Die Fahrkarte ist **übertragbar**.

### 12. Job-Ticket (Mindestabnahme 5 Fahrkarten je Monat/Jahr) nur über den Arbeitgeber zu beziehen

- a) Monatskarte 32,20 €
- b) Jahreskarte 284,00 €

Das Job-Ticket ist eine ermäßigte Monatskarte bzw. Jahreskarte, die ein Arbeitgeber erwirbt. Der Erwerb durch Einzelpersonen ist nicht zulässig. Sie ist nur gültig im angegebenen Zeitraum. Sie ist nicht übertragbar.

### 13. Bayern-Ticket und Tagesticket Gäubodenbahn

- Bayern-Ticket\*
- Bayern-Ticket Single 1. Klasse\*
- Bayern-Ticket Nacht\*
- Tagesticket Gäubodenbahn

#### Bitte aktuelle Tarife der DB beachten!

Die Tickets werden auf allen unseren Linien anerkannt. Es gelten die Tarifbestimmungen der DB. Weitere Informationen erhalten Sie unter [www.bahn.de](http://www.bahn.de)

**\* sind im Stadt-Bus-Verkehr Straubing erhältlich. Bei Verlust von Fahrscheinen besteht kein Ersatzanspruch**

**Mehrfahrtenkarten und Notfahrscheine müssen unverzüglich (vor Fahrtantritt) entwertet werden. Bei Verlust von Fahrscheinen kann kein Ersatz geleistet werden.**

**Gültigkeit der bisherigen Fahrkarten**  
Bei Mehrfahrtenkarten kann der Fahrpreis nicht erstattet werden. Diese sind noch zwei Monate nach der Tarifänderung gültig. (siehe S. 70)

## 60,00 Euro sind viel Geld!

Nach den Allgemeinen Beförderungsbedingungen müssen wir von Ihnen diesen Betrag erheben, wenn Sie ohne gültigen Fahrweis angetroffen werden.

Kaufen Sie sich lieber etwas Schönes dafür! Sie tun sich einen großen Gefallen und ersparen uns unangenehme Arbeit.

Die Einzel- und Tageskarten die der Busfahrer für Sie mit dem Fahrscheindrucker erstellt, müssen Sie nicht mehr entwerten.

## THERMOPAPIER

#### Bitte beachten!

Die Fahrkarten aus dem Fahrscheindrucker sind aus Thermopapier. Schützen Sie dieses vor Sonneneinstrahlung, Feuchtigkeit, Wärme und anderen schädlichen Stoffen, auch vor Fetten oder Lösungsmitteln, wie sie z.B. in Klarsichtfolien und Klarsichthüllen enthalten sind.

#### DIE GROSSE AUSNAHME SIND NOTFAHRSCHHEINE

#### Notfahrscheine müssen immer entwertet werden.

Bei technischer Störung des Fahrscheindruckers erhalten Sie vom Busfahrer einen Notfahrschein.

Das Sortiment an Notfahrscheinen ist auf Einzel-, Tages- und Mehrfahrtenkarten beschränkt.



# BERECHTIGTE ZUM ERWERB VON ZEITFAHRKARTEN

## für Schüler, Auszubildende und Studenten

Beim Erwerb von Zeitfahrkarten für Schüler und Auszubildende kann die Verkaufsstelle einen Nachweis der Ausbildungsstelle bzw. des Trägers des sozialen oder ökologischen Dienstes fordern. Die Stadtwerke stellen ein Formular „Nachweis zur Berechtigung“ zur Verfügung. Das Formular ist in den Fahrkartenvorverkaufsstellen erhältlich. Der Nachweis muss durch die Ausbildungsstelle bzw. des Trägers des sozialen oder ökologischen Dienstes bestätigt werden. Der Nachweis gilt ab dem Zeitpunkt der Bestätigung längstens ein Jahr. Der Nachweis kann bei Fahrscheinkontrollen verlangt werden.

### Berechtigt sind:

- (1) Schüler und Studenten öffentl., staatlich genehmigter oder staatlich anerkannter privater
  - allgemeinbildender Schulen
  - berufsbildender Schulen
  - Einrichtungen des zweiten Bildungsweges
  - Hochschulen, Akademienmit Ausnahme der Verwaltungsakademien, Volkshochschulen, Landvolkshochschulen.
- (2) Personen, die private Schulen oder sonstige Bildungseinrichtungen, die nicht unter (1) fallen, besuchen, sofern sie aufgrund des Besuchs dieser Schulen oder Bildungseinrichtungen von der Berufsschulpflicht befreit sind oder sofern der Besuch dieser Schulen und sonstigen privaten Bildungseinrichtungen nach dem Bundesausbildungsförderungsgesetz förderungsfähig sind.
- (3) Personen, die in einem Berufsausbildungsverhältnis im Sinne des Berufsausbildungsgesetzes oder in einem anderen Vertragsverhältnis im Sinne §19 des Berufsbildungsgesetzes stehen sowie Personen, die in einer Einrichtung außerhalb der betrieblichen Berufsausbildung im Sinne des § 40 Abs. 3 des Berufsbildungsgesetzes, § 37 Abs. 3 der Handwerksordnung, ausgebildet werden.
- (4) Personen, die einen staatlich anerkannten Berufsvorbereitungslehrgang besuchen.
- (5) Praktikanten und Volontäre, sofern die Ableistung eines Praktikums oder Volontariats vor, während oder im Anschluss an eine staatlich geregelte Ausbildung oder ein Studium an einer Hochschule nach den für Ausbildung und Studium geltenden Bestimmungen vorgesehen ist.
- (6) Teilnehmer an einem freiwilligen sozialen Jahr oder an einem freiwilligen ökologischen Jahr oder vergleichbaren sozialen Dienstes.

# BERECHTIGUNGSKARTE MIT MONATSKARTEN

## für Schüler

- sind bei Neuantrag erhältlich:

### Stadt Straubing

Rathaus, Theresienplatz

Schulverwaltungsamt

Tel.: 09421/944-60147

Internet: [www.straubing.de](http://www.straubing.de)

### Landratsamt Straubing-Bogen

Leutnerstraße 15

Schülerbeförderung

Tel.: 09421/973-217

Verkehrsreferat

-200

(Fahrplanauskunft für den Landkreis Straubing-Bogen)

E-Mail: [landratsamt@landkreis-straubing-bogen.de](mailto:landratsamt@landkreis-straubing-bogen.de)

Internet: [www.landkreis-straubing-bogen.de](http://www.landkreis-straubing-bogen.de)

- sind bei Verlust erhältlich:

Bei Verlust der Berechtigungskarte muss unverzüglich eine Ersatz-Berechtigungskarte gegen eine Gebühr von 20,- Euro beantragt werden. Bei den Schüler-Monatskarten fällt pro Ersatz-Schüler-Monatskarte eine Gebühr von 5,- Euro an.

Die Verlusterklärung kann von unserer Internetseite [www.stadtbuss-traubing.de](http://www.stadtbuss-traubing.de) heruntergeladen werden. Die Verlusterklärung ist auch in den Schulen erhältlich.

Die Verlusterklärung muss von der Schule bestätigt und von einem Erziehungsberechtigten unterschrieben werden.

Ersatzkarten sind nur bei Vorlage der Verlusterklärung im Verkehrsbüro der Stadtwerke Straubing, Kundenzentrum 1, Heerstr. 43 erhältlich.

**Die Verlusterklärung gilt nicht als Ersatzfahrchein.**

### Nicht vergessen!

Für den Zeitraum ohne Berechtigungskarte und Schülermonatskarte muss ein entsprechender Fahrschein für den Stadt-Bus-Verkehr Straubing gelöst werden.

Die Berechtigungskarte ist nur gültig, wenn ein aktuelles Foto (sollte nicht älter als ein Jahr sein) aufgeklebt, mit einem Siegelauflkleber bestätigt wurde und von der Schülerin / dem Schüler eigenhändig unterschrieben ist.

Die Berechtigungskarte und die Schüler-Monatskarte sind nicht übertragbar und müssen bei jeder Fahrt mitgeführt werden. Kann bei Fahrscheinkontrollen die Berechtigungskarte und die dazu gehörige Schüler-Monatskarte nicht vorgezeigt werden, wird ein erhöhtes Beförderungsentgelt erhoben.

# HALTESTELLEN AN SCHULEN

Wenn Eltern ihre Kinder mit dem Auto zur Schule fahren oder von dort abholen ist der Haltestellenbereich incl. Zu- und Abfahrten freizuhalten. Andernfalls kommt es zur Behinderung und die Schüler verpassen Ihre Anschlussverbindungen. Im schlimmsten Fall führt die Missachtung dieses Gebotes zur Gefährdung von Leib und Leben der Schüler. Die Mittelschulen Ittling und Ulrich-Schmidl haben Abholplätze für Ihre Schüler organisiert.

# WARNBLINKLICHT

## Verhalten an Haltestellen

1. Ein Linien- oder Schulbus, der während der Fahrt das Warnblinklicht einschaltet, darf nicht überholt werden.
2. Hält der Bus mit eingeschaltetem Warnblinklicht an einer Haltestelle der Haltebucht, darf ein nachfolgendes Auto nur mit Schrittgeschwindigkeit (4-7 km/h) am Bus vorbeifahren. Fahrgäste dürfen nicht gefährdet oder behindert werden. Wenn nötig, muss der Autofahrer anhalten.
3. Vorbeifahren an einem Bus, der auf einer Fahrbahn mit Gegenverkehr (ohne bauliche Trennung zwischen den beiden Fahrrichtungen) mit eingeschaltetem Warnblinklicht an einer Haltestelle steht, darf man nur mit Schrittgeschwindigkeit. Auch hier muss der Autofahrer anhalten, wenn er Fahrgäste behindern oder gefährden könnte.
4. Linienbussen ist das Abfahren von Haltestellen zu ermöglichen. Wenn nötig, müssen andere Fahrzeuge warten.



Quelle:  
Straßenverkehrs-Ordnung (StVO)  
I. Allgemeine Verkehrsregeln  
§20 Öffentliche Verkehrsmittel und Schulbusse

# EINE BITTE

## an unsere Fahrgäste

**Bitte halten Sie Ihr Fahrgeld für den Fahrkartenverkauf abgezählt bereit.** Sie helfen mit, die Beförderung unserer Fahrgäste schnell und zügig durchzuführen.

Unser Fahrpersonal ist nicht verpflichtet, Beträge über 5 Euro zu wechseln sowie Ein- und Zwei-Cent-Stücke im Betrag von mehr als 5 Cent und erheblich beschädigte Geldscheine und beschädigte Münzen anzunehmen.

Soweit das Fahrpersonal Geldbeträge über 10 Euro nicht wechseln kann, erhalten Sie eine Quittung über den zurückbehaltenen Betrag, den Sie dann bei Ebenbeck Reisen GmbH, Steinweg 54, 94315 Straubing abholen können. Wenn Sie eine solche Quittung nicht akzeptieren wollen, können wir Sie leider nicht befördern.

# BITTE NICHT!

Zu Ihrer eigenen Sicherheit und aus Rücksicht auf andere Fahrgäste können wir in unseren Stadtbussen nicht gestatten:

- Essen und Trinken
- Rauchen
- Benutzung jeglicher Sportgeräte (z. B. auch Rollerblades)



Bitte vermeiden Sie auch das Abstützen der Füße und das Herumspringen der Kinder auf den Sitzen - niemand sitzt gerne auf einem verschmutzten Platz.

# TÜR SCHLIESST AUTOMATISCH

Bei Gelenkbussen schließt sich die 3. Tür automatisch, wenn kein Fahrgast mehr aussteigt. Solange der Bus noch an der Haltestelle steht, muss zum Öffnen der Tür der Türtaster nochmals betätigt werden. An der hinteren Ausstiegstür befinden sich Sensoren, die messen ob sich ein Gegenstand im Türbereich befindet. Wenn der entsprechende Bereich frei ist, ist von der allgemeinen Betriebs-erlaubnis vorgegeben, dass sich diese Türen automatisch zu schließen haben. Wenn Fahrgästen die Tür gleichsam vor der Nase geschlossen wird, kann der Busfahrer nicht eingreifen.

Die dritte Tür beim Gelenkbus ist nicht für den Ein- oder Ausstieg mit Kinderwagen, Rollstuhl oder Rollator vorgesehen. Hierfür gilt in der Regel die zweite Tür. Diese Türen sind mit entsprechenden Symbolen gekennzeichnet.

Bei den Gelenkbussen kann die hintere Tür (dritte Tür) nur durch Knopfdruck des Fahrgastes geöffnet werden. Der Busfahrer hat keinen Einfluss auf diese Tür.

# SBV-STRAUBING

## im Winter

Besonders im Winter ist im Stadt-BUS-Verkehr (SBV) das Öffnen aller Türen unangenehm für die Businsassen. Die Linienbusse sind zwar mit Heizgeräten ausgestattet, aber gerade bei niedrigen Temperaturen ist das dauernde Öffnen und Schließen der Türen nicht gerade unterstützend für einen wohltemperierten Innenraum. **Im Winter werden die Busfahrer das Einsteigen an allen Türen nicht mehr automatisch zulassen.** Nur an den stark frequentierten Haltestellen, wird automatisch der Einstieg an allen Türen gestattet. An den anderen Haltestellen, wo das Fahrgastaufkommen entsprechend geringer ist, wird in der kalten Jahreszeit nur die vordere Tür geöffnet. **Die Fahrgäste werden dabei um Verständnis gebeten, dass diese Maßnahme im Interesse aller erfolgt.** Auch ist zu berücksichtigen, dass der Busfahrer nicht wie die Fahrgäste, nur 15 oder 20 Minuten im Bus verbringt, sondern den ganzen Tag.

**Die Abfahrtszeiten können sich witterungs- und verkehrsbedingt verzögern.**

## 80PLUS-TICKET

Seniorinnen und Senioren in der Stadt Straubing haben ab dem 80. Lebensjahr die Möglichkeit, gegen freiwillige Abgabe ihres Führerscheins das 80plus-ticket (ist keine Fahrkarte) zu erhalten.

Dieses 80plus-ticket der Stadt Straubing muss der Fahrgast bei jeder Fahrt im Stadtbus dem Busfahrer vorzeigen und erhält dann eine gültige kostenlose Einzelfahrkarte „80plus-ticket“.

Weitere Informationen erteilt:

**Stadt Straubing, Führerscheinstelle Am Hagen 59**  
Tel.: 09421/944-66210

**Seniorenberatungsstelle der Stadt Straubing**  
Soziales Rathaus, Am Platzl 31  
Tel.: 09421/944-70569



Das 80plus-ticket der Stadt Straubing **ist keine Fahrkarte.**

## MIT DEM ROLLATOR SICHER IM BUS

Um Ihre Sicherheit zu gewährleisten, darf der **Rollator im Bus nicht als Sitzmöglichkeit bzw. zum Abstützen benutzt werden. Sie müssen ihren Rollator mit der Feststellbremse sichern,** sonst wird er zur Gefahr für Sie und andere Busfahrgäste. Siehe Besondere Beförderungsbedingungen auf den Seiten 69 und 70.

Bitte sorgen Sie jederzeit für einen sicheren Halt im Bus oder benutzen Sie die sicheren Sitzmöglichkeiten und stehen Sie erst auf, wenn der Bus an der Haltestelle angehalten hat. Sie fahren sicherer in verkehrsarmen Zeiten!

### Der Trick beim Einsteigen!

Einen Fuß hinter ein Rad, den Rollator leicht nach oben kippen und schon gleitet er wie von selbst in den Bus.

### Sicheres Aussteigen = Rückwärts aussteigen

Vermeintlich schwieriger wird's beim Aussteigen; Bitte umdrehen und rückwärts aussteigen.

Als erstes steigen Sie aus dem Bus und heben dann ihren Rollator nach. So wird verhindert, dass Sie über den Rollator fallen können.

## SERVICE FÜR ROLLSTUHLFAHRER

Auch Rollstuhlfahrer können die Stadtbusse barrierefrei nutzen, denn alle Niederflerbusse sind mit manuellen Klapprampen bzw. elektrischen Rampen ausgestattet.

### Die Benutzung ist einfach:



Die manuelle Rampe muss per Hand aus- und eingeklappt werden.

**Es besteht kein Beförderungsanspruch mehr, wenn die Stehfläche im Bus bereits durch Kinderwagen oder einen Rollstuhl belegt ist.**



## Informationen zur BUSBSCHLEUNIGUNG

Um für den ÖPNV die Reisegeschwindigkeit zu erhöhen, die Einhaltung des Fahrplanes und damit Bedienungsqualität zu verbessern, wurden 35 Lichtsignalanlagen in Straubing im Zuge eines Busbeschleunigungsprogrammes umgerüstet.

Rein äußerlich sind die veränderten Ampeln an dem zusätzlichen Signal „A“ erkennbar. Leuchtet es auf, weiß der Busfahrer, dass die Ampel für seine Fahrbahn erfolgreich **angemeldet** wurde und er bevorzugt eine Grünphase erhält.

In der Praxis wird die Vorrangschaltung über moderne flexible Signalprogramme in den Steuergeräten der Lichtsignalanlagen gelenkt – das heißt, der Stadtbus meldet sich frühzeitig per Funksignal an der Lichtsignalanlage an und kann diese anschließend bevorzugt passieren. Dies geschieht durch die Hintergrundsoftware, die von keinem Busfahrer beeinflusst werden kann.

Um die Nachteile für den Individualverkehr zu minimieren, werden die Fahrzeugströme an stark frequentierten Kreuzungen künftig mit Videodetektoren erfasst. Mit Hilfe der nun möglichen verkehrsunabhängigen Steuerung können möglicherweise entstehende Nachteile wieder ausgeglichen werden.

Die verringerte Wartezeit der Busse vor der Ampel wirkt sich positiv für unsere Fahrgäste aus. Wir können den Fahrplan deutlich besser einhalten, Verspätungen reduzieren und durch vorausschauende Fahrweise den Fahrkomfort erhöhen, da weniger Brems- und Anfahrvorgänge notwendig sind.



Durch die Busbeschleunigung ergeben sich geringfügige Änderungen in den gewohnten Abfahrtszeiten im Minutenbereich. Die Abfahrtszeiten am Ludwigplatz sind unverändert geblieben. Stadteinwärts sind die Abfahrtszeiten tendenziell später, stadtauswärts erreichen Sie Ihr Ziel früher.

**„Ein attraktiver ÖPNV ist in Zeiten eines verstärkten Umwelt- und Mobilitätsbewusstseins ein wichtiger Faktor für eine Stadt.“**

## SONDERLINIEN

Die Stadtwerke Straubing bieten zum Gäubodenvolksfest Sonderlinien und Sonder-Tickets im Stadtgebiet Straubing an.

Fahrpläne zu den Sonderlinien liegen in den Stadtbussen rechtzeitig aus, und sind im Internet abrufbar unter:

**[www.stadtwerke-straubing.com](http://www.stadtwerke-straubing.com)**

Bei Fragen zu den Sonderfahrplänen, informieren Sie sich bitte frühzeitig im Verkehrsbüro der Stadtwerke Straubing.

Um die Stadtbusfahrer an den ersten Gäubodenvolksfesttagen zu entlasten, kaufen Sie sich bitte ihr Ticket in einer Fahrkarten-Vorverkaufsstelle.

**Denken Sie an die 0,5 Promille-Grenze  
und nutzen Sie unsere Stadtbusse.**



# VERKEHRSKOOPERATION

## kostenloses Umsteigen auf den Stadtbus

Fahrgäste, die mit einer Buslinie der Verkehrsgemeinschaft Straubinger Land (VSL) oder mit der Bahn aus dem Landkreis Straubing-Bogen nach Straubing fahren, können den Stadt-Bus-Verkehr (SBV) kostenlos zur Weiterfahrt benutzen. Dabei muss folgendes beachtet werden:

Fahrgäste aus dem Kooperationsgebiet außerhalb des Verkehrsgebiets der Stadtwerke Straubing mit aktuell gültiger Einzelfahrkarte, Zehnerkarte, Tageskarte oder Familientageskarte einer Bus- oder Bahnlinie aus dem Landkreis Straubing Bogen (Umlandlinie) erhalten von den Stadtwerken Straubing eine für den gleichen Tag gültige, entsprechende Stadtbusfahrkarte der erforderlichen Tarifzone. Der Landkreisbürger muss seine Landkreisfahrkarte dem Stadtbusfahrer vorzeigen um eine gültige Fahrkarte für den Stadtbus zu erhalten:

Einzelfahrkarte Umlandlinie <> Einzelfahrkarte SBV  
Zehner-/Tageskarte Umlandlinie <> Tageskarte SBV  
Familientageskarte Umlandlinie <> Partner-Tageskarte SBV

Dies gilt nicht für solche Fahrgäste, die mit der benutzten Umlandlinie ohne Umsteigen im Verkehrsgebiet der Stadtwerke Straubing ihr Fahrtziel erreichen können.

### Zur Kontrolle muss die Fahrkarte der VSL bzw. der Bahn aufbewahrt und auf Verlangen mit vorgezeigt werden.

Notfahrtscheine des SBV sind vor Fahrtantritt unverzüglich zu entwerfen

Fahrgäste aus dem Kooperationsgebiet (mit Wohnsitz im Landkreis Straubing Bogen oder in der Stadt Straubing) mit Zeit- oder Netzkarten einer Umlandlinie erhalten von den Stadtwerken Straubing bei Vorlage des Personalausweises und der Zeit- oder Netzkarte der Umlandlinie eine Wochen-, Monats- oder Jahreskarte.

Dies gilt nicht für solche Fahrgäste, die mit der benutzten Umlandlinie ohne Umsteigen im Verkehrsgebiet der Stadtwerke Straubing ihr Fahrtziel erreichen können.

### Schülerzeitfahrkarten

Das Gesetz über die Kostenfreiheit des Schulwegs (SchKfzG) hat Vorrang vor den Fahrkartenkooperationen.

Schüler erhalten ihre Zeitfahrkarten direkt durch den Aufgabenträger der Schülerbeförderung (in der Regel bis zur 10ten Klasse). Schüler ab der 11ten Klasse, die einen Erstattungsanspruch unter Anrechnung der Eigenbeteiligung (z.Zt. 440.-€/Schuljahr) haben, müssen die Fahrkarten selbst erwerben und am Schuljahresende zur Erstattung beim Landratsamt Straubing-Bogen einreichen.

# VERKEHRSKOOPERATION

## kostenloses Umsteigen vom Stadtbus auf die Verkehrsgemeinschaft Straubinger Land

nach Gstütt, Hornstorf, Sossau, Unterzeitldorn, Kagers und Frauenbrünnl.

Bürger aus dem Stadtgebiet Straubing, deren Wohngebiete nicht vom Stadt-Bus-Verkehr bedient werden (wie z.B. Sossau, Unterzeitldorn, Hornstorf und Kagers) können mit Ihrer Stadtbusfahrkarte kostenlos auf die VSL-Linien umsteigen und bis zu Ihrer Haltestelle im Stadtgebiet fahren. Es muss die nächstmögliche VSL-Verbindung gewählt werden.

Diese Regelung gilt nicht für Schüler mit Ansprüchen aus dem SchKfzG.

### Einzelfahrtschein:

Bei der Einzelfahrkarte vom Stadt-Bus-Verkehr Straubing muss das aktuelle Datum mit Uhrzeit aufgedruckt sein.

### Tageskarte (Hin- und Rückfahrt):

Wenn ein Fahrgast des Stadt-Bus-Verkehrs am gleichen Tag wieder zurück fahren möchte, muss er eine Tageskarte im SBV lösen.

### Mehrfahrtenkarte (4 Fahrten):

Die Mehrfahrtenkarte muss im Stadt-Bus-Verkehr entwertet werden und ist nur für eine Fahrt von Straubing nach Kagers, Sossau usw. möglich. Bei der Rückfahrt von Kagers, Sossau usw. entwertet der VSL-Busfahrer einen weiteren Streifen. Dieser Streifen muss im Stadt-Bus-Verkehr nochmals entwertet werden. Der Fahrgast muss die nächstmögliche Verbindung nehmen.

### Zeitfahrkarten (Wochen-, Monats-, Jahreskarten):

Mit einer Zeitkarte des SBV können die VSL-Linien bis nach Gstütt, Hornstorf usw. genutzt werden.

Ausgenommen sind Schüler bis zur 10. Klasse und Schüler, die einen Anspruch auf kostenlose Schülerbeförderung nach dem Schulwegkostenfreiheitsgesetz genießen.

Die Fahrkarte des Stadt-Bus-Verkehrs muss in der VSL-Linie dem Busfahrer vorgezeigt werden.

Informationen über die VSL finden Sie auf den nachfolgenden Seiten.

**Das Umsteigen zwischen VSL und SBV-Bussen ist an allen Bushaltestellen des SBV möglich.**

**Die bestmöglichen Umsteigebeziehungen sind an den Haltestellen Bahnhof, Ludwigsplatz und Ursulinengymnasium.**



## Die VSL



Ihr Ansprechpartner für ÖPNV im Landkreis Straubing-Bogen

Liebe Fahrgäste,  
die VSL-Verkehrsgemeinschaft Straubinger Land hat sich mittlerweile zu einem festen Bestandteil im ÖPNV entwickelt. Die VSL bietet Ihnen einen einheitlichen Tarif mit günstigen Tarifangeboten. Unsere neu aufgelegte Broschüre soll Ihnen einen Überblick über unsere Tarifangebote geben. Sie soll Ihnen helfen, für Ihre Belange und Bedürfnisse das günstigste Tarifangebot zu finden. Informieren Sie sich vor Fahrtantritt.

Einige Fahrausweisgattungen werden vom Landkreis Straubing-Bogen finanziell unterstützt, so z.B. die Landkreiszehnerkarte sowie die Familientageskarte.

In diesem Zusammenhang möchten wir anmerken, das Busse die saubersten Verkehrsmittel sind. Jedem sind die negativen Folgen, wie Lärm, Abgase, Unfälle des Kfz-Verkehrs bekannt. Die Schäden, die dadurch an Mensch und Natur verursacht werden, sind unübersehbar. Aus diesem Grund sollte man möglichst oft auf den ÖPNV umsteigen, denn selbst ein Bus, der nur zu 20 % besetzt ist, belastet die Umwelt je Personenkilometer 4 x weniger als ein PKW mit 2 Insassen.

Die zusammengeschlossenen Verkehrsunternehmen und unsere Mitarbeiter werden auch weiterhin bemüht sein, ihr Bestes zu geben. Unabhängig von den schwierigen geographischen und finanziellen Rahmenbedingungen wird es weiterhin unser Ziel sein, das bestehende Angebot zu sichern und weitere Maßnahmen zu erarbeiten, die mit einem vertretbaren Aufwand möglich sind.

Wir würden uns freuen, Sie als Fahrgäste begrüßen zu dürfen.

### Ihre Verkehrsunternehmen der VSL

#### VSL-Geschäftsstelle

Bahnhofplatz 6 – I. Stock  
94315 Straubing  
Telefon 09421 755 985 - Telefax 09421 755 986  
E-Mail: [Straubing@rbo.de](mailto:Straubing@rbo.de)

Öffnungszeiten: Montag – Freitag 10.00 Uhr – 14.00 Uhr

## Die Mitglieder der VSL

**Bogner L. e.K.**  
Hauptstraße 39  
94356 Kirchroth  
Telefon 09428 903460

**Ebenbeck-Reisen GmbH**  
Steinweg 54  
94315 Straubing  
Telefon 09421 531010

**Häusler Johann**  
Fischerweg 3  
94365 Parkstetten  
Telefon 09421 2692

**Landkreis  
Straubing-Bogen**  
Postfach 0463  
Telefon 09421 973 200

**Meindl Reisen e.K**  
Bachwies 1  
94353 Haibach  
Telefon 09961 90066

**Mückenhausen GmbH**  
Industriesiedlung 6-8  
84140 Ganghofen  
Telefon 08722 96010

**Christian W. Pummer**  
Seiderau 2  
94559 Niederwinkling  
Telefon 09906 266

**Walter Wufka GmbH**  
Niederlindhart 28  
84066 Mallersdorf  
Telefon 08772 96070

**Regionalbus Ostbayern  
Ast. Cham-Straubing**  
Bahnhofstraße 13, 93413 Cham, Telefon 09971 801333

### Ihre VSL

- 9 starke Partner
- Einheitlicher Tarif
- Attraktive Preise
- Wabenmodell
- keine Bedienungsverbote
- Kostenloser Umstieg in den Stadt-Bus-Verkehr Straubing
- Moderne Busse

### Fahrplan-Auskunft per Internet

Die ständig aktualisierten Fahrpläne der VSL können Sie im Internet unter [www.landkreis-straubing-bogen.de](http://www.landkreis-straubing-bogen.de) abrufen (Rubrik ÖPNV).

Eine komplette Reiseauskunft erhalten Sie unter [www.bahn.de](http://www.bahn.de).

Hier sind ebenfalls alle VSL-Fahrpläne eingepflegt.

# Die Linien der VSL mit Zielort Straubing

## Linie 4 RBO

(Wiesent) – Wörth – Kirchroth – Straubing

## Linie 5 Bogner

Bogenroith – Wiesenfelden – Kirchroth – Straubing

## Linie 6 Ebenbeck

Falkenfels – Aufroth – Straubing

## Linie 7 Häusler

Straubing – Münster – Steinach – Parkstetten – Straubing

## Linie 8 Ebenbeck

Irlmühl – Stallwang – Euersdorf – Ascha – Straubing

## Linie 9 RBO

Cham – Stallwang – Straubing

## Linie 10 RBO

Konzell – Rattenberg – Mitterfels – Bogen – Straubing

## Linie 12 Mückenhausen

Sparr – Landasberg – Lintach – Bogen – Straubing

## Linie 13 Mückenhausen

Steinachern – Rattenberg – Steinburg – Bogen – Straubing

## Linie 14 Mückenhausen

Neukirchen – Perasdorf – Windberg – Bogen – Straubing

## Linie 15 RBO

Viechtach – St. Englmar – Schwarzach – Bogen – Straubing

## Linie 16 Ebenbeck

Schwarzach – Bogen – Straubing

## Linie 18 Pummer

Seiderau – Breitenhausen – Bogen – Straubing

## Linie 19 Häusler

Irlbach – Straßkirchen – Aiterhofen – Straubing

## Linie 20 Häusler

Makofen – Straßkirchen – Irlbach – Straubing

## Linie 21 RBO

Landau – Oberschneiding – Straubing

## Linie 22 Ebenbeck

Hailing – Hankofen – Salching – Straubing

## Linie 23 Ebenbeck

Dingolfing – Schwimmbach – Leiblfing – Straubing

## Linie 24 Ebenbeck

Martinsbuch – Hainsbach – Feldkirchen – Straubing

## Linie 25 RBO

Regensburg – Pfatter – Rain – Straubing

## Linie 26 Häusler

Rain – Aholting – Obermotzing – Straubing

# ALLGEMEINE BEFÖRDERUNGSBEDINGUNGEN

## Anmerkung:

Soweit die Besonderen Beförderungsbedingungen des Stadt-Bus-Verkehrs der Stadtwerke Straubing, von dem nachstehend abgedruckten Allgemeinen Beförderungsbedingungen abweichen, gelten vorrangig die Besonderen Beförderungsbedingungen.

## Verordnung über die Allgemeinen Beförderungsbedingungen für den Straßenbahn- und Obusverkehr sowie den Linienverkehr mit Kraftfahrzeugen. (VO-ABB)

Vom 27. Februar 1970 (BGBl. I S. 230)

zuletzt geändert durch die Verordnung vom 15. Oktober 2002 (BGBl. I S. 4046) wird mit Zustimmung des Bundesrates verordnet:

### § 1 Geltungsbereich

(1) Die Allgemeinen Beförderungsbedingungen gelten für die Beförderung im Straßenbahn- und Obusverkehr sowie im Linienverkehr mit Kraftfahrzeugen. Die zuständige Genehmigungsbehörde kann in Berücksichtigung besonderer Verhältnisse Anträgen auf Abweichungen von den Bestimmungen dieser Verordnung zustimmen (Besondere Beförderungsbedingungen).

### § 2 Anspruch auf Beförderung

Anspruch auf Beförderung besteht, soweit nach den Vorschriften des Personenbeförderungsgesetzes und den auf Grund dieses Gesetzes erlassenen Rechtsvorschriften eine Beförderungspflicht gegeben ist. Sachen werden nur nach Maßgabe der §§ 11 und 12 befördert.

### § 3 Von der Beförderung ausgeschlossene Personen

(1) Personen, die eine Gefahr für die Sicherheit oder Ordnung des Betriebes oder für die Fahrgäste darstellen, sind von der Beförderung ausgeschlossen. Soweit diese Voraussetzungen vorliegen, sind insbesondere ausgeschlossen

1. Personen, die unter dem Einfluss geistiger Getränke oder anderer berauschender Mittel stehen,
2. Personen mit ansteckenden Krankheiten,
3. Personen mit geladenen Schusswaffen, es sei denn, dass sie zum Führen von Schusswaffen berechtigt sind.

(2) Nicht schulpflichtige Kinder vor Vollendung des 6. Lebensjahres können von der Beförderung ausgeschlossen werden, sofern sie nicht auf der ganzen Fahrstrecke von Personen begleitet werden, die mindestens das 6. Lebensjahr vollendet haben; die Vorschriften des Absatzes 1 bleiben unberührt.

### § 4 Verhalten der Fahrgäste

(1) Fahrgäste haben sich bei Benutzung der Betriebsanlagen und Fahrzeuge so zu verhalten, wie es die Sicherheit und Ordnung des Betriebes, ihre eigene Sicherheit und die Rücksicht auf andere Personen gebieten. Anweisungen des Betriebspersonals ist zu folgen.

(2) Fahrgästen ist insbesondere untersagt,

1. sich mit dem Fahrzeugführer während der Fahrt zu unterhalten,
2. die Türen während der Fahrt eigenmächtig zu öffnen,
3. Gegenstände aus den Fahrzeugen zu werfen oder hinausragen zu lassen,
4. während der Fahrt auf- oder abzuspringen,
5. ein als besetzt bezeichnetes Fahrzeug zu betreten,
6. die Benutzbarkeit der Betriebseinrichtungen, der Durchgänge und der Ein- und Ausstiege durch sperrige Gegenstände zu beeinträchtigen,
7. in nicht hierfür besonders gekennzeichneten Fahrzeugen zu rauchen,
8. Tonwiedergabegeräte oder Tonrundfunkempfänger zu benutzen.

(3) Die Fahrgäste dürfen die Fahrzeuge nur an den Haltestellen betreten und verlassen; Ausnahmen bedürfen der Zustimmung des Betriebspersonals. Soweit besonders gekennzeichnete Eingänge oder Ausgänge vorhanden sind, sind diese beim Betreten oder Verlassen der Fahrzeuge zu benutzen. Es ist zügig ein- und auszusteigen sowie in das Wageninnere aufzurücken. Wird die bevorstehende Abfahrt angekündigt oder schließt sich eine Tür, darf das Fahrzeug nicht mehr betreten oder verlassen werden. Jeder Fahrgast ist verpflichtet, sich im Fahrzeug stets einen festen Halt zu verschaffen.

(4) Die Beaufsichtigung von Kindern obliegt den Begleitern. Sie haben insbesondere dafür zu sorgen, dass Kinder nicht auf den Sitzplätzen knien oder stehen und nach Maßgabe der straßenverkehrsrechtlichen Vorschriften Sicherheitsgurte angelegt haben oder in einer Rückhalteeinrichtung für Kinder gesichert sind.

(5) Verletzt ein Fahrgast trotz Ermahnung die ihm obliegenden Pflichten nach den Absätzen 1 bis 4, so kann er von der Beförderung ausgeschlossen werden.

(6) Bei Verunreinigung von Fahrzeugen oder Betriebsanlagen werden vom Unternehmer festgesetzte Reinigungskosten erhoben; weitergehende Ansprüche bleiben unberührt.

# ALLGEMEINE BEFÖRDERUNGSBEDINGUNGEN

(7) Beschwerden sind - außer in den Fällen des § 6 Abs. 7 und des § 7 Abs. 3 - nicht an das Fahr-, sondern an das Aufsichtspersonal zu richten. Soweit die Beschwerden nicht durch das Aufsichtspersonal erledigt werden können, sind sie unter Angabe von Datum, Uhrzeit, Wagen- und Linienbezeichnung sowie möglichst unter Beifügung des Fahrausweises an die Verwaltung des Unternehmers zu richten.

(8) Wer missbräuchlich die Notbremse oder andere Sicherungseinrichtungen betätigt, hat - unbeschadet einer Verfolgung im Straf- oder Bußgeldverfahren und weitergehender zivilrechtlicher Ansprüche - einen Betrag von 15,- Euro zu zahlen.

## § 5 Zuweisen von Wagen und Plätzen

(1) Das Betriebspersonal kann Fahrgäste auf bestimmte Wagen verweisen, wenn dies aus betrieblichen Gründen oder zur Erfüllung der Beförderungspflicht notwendig ist.

(2) Das Betriebspersonal ist berechtigt, Fahrgästen Plätze zuzuweisen; Anspruch auf einen Sitzplatz besteht nicht. Sitzplätze sind für Schwerbehinderte, in der Gefährlichkeit Beeinträchtigte, ältere oder gebrechliche Personen, werdende Mütter und für Fahrgäste mit kleinen Kindern freizugeben.

## § 6 Beförderungsentgelte, Fahrausweise

(1) Für die Beförderung sind die festgesetzten Beförderungsentgelte zu entrichten.

(2) Ist der Fahrgast beim Betreten des Fahrzeugs nicht mit einem für diese Fahrt gültigen Fahrausweis versehen, hat er unverzüglich und unaufgefordert den erforderlichen Fahrausweis zu lösen.

(3) Ist der Fahrgast beim Betreten des Fahrzeugs mit einem Fahrausweis versehen, der zu entwerten ist, hat er diesen dem Betriebspersonal unverzüglich und unaufgefordert zur Entwertung auszuhändigen; in Fahrzeugen mit Entwertern hat der Fahrgast den Fahrausweis entsprechend der Beförderungsstrecke unverzüglich zu entwerten und sich von der Entwertung zu überzeugen.

(4) Der Fahrgast hat den Fahrausweis bis zur Beendigung der Fahrt aufzubewahren und ihn dem Betriebspersonal auf Verlangen zur Prüfung vorzuzeigen oder auszuhändigen.

(5) Kommt der Fahrgast einer Pflicht nach den Absätzen 2 bis 4 trotz Aufforderung nicht nach, kann er von der Beförderung ausgeschlossen werden; die Pflicht zur Zahlung eines erhöhten Beförderungsentgelts nach § 9 bleibt unberührt.

(6) Wagen oder Wagenteile im schaffnerlosen Betrieb dürfen nur von Fahrgästen mit hierfür gültigen Fahrausweisen benutzt werden.

(7) Beanstandungen des Fahrausweises sind sofort vorzubringen. Spätere Beanstandungen werden nicht berücksichtigt.

## § 7 Zahlungsmittel

(1) Das Fahrgeld soll abgezählt bereitgehalten werden. Das Fahrpersonal ist nicht verpflichtet, Geldbeträge über 5,- Euro zu wechseln und Ein- und Zwei-Cent-Stücke im Betrag von mehr als 10 Cent sowie erheblich beschädigte Geldscheine und Münzen anzunehmen.

(2) Soweit das Fahrpersonal Geldbeträge über 5,- Euro nicht wechseln kann, ist dem Fahrgast eine Quittung über den zurückbehaltenen Betrag auszustellen. Es ist Sache des Fahrgastes, das Wechselgeld unter Vorlage der Quittung bei der Verwaltung des Unternehmers abzuholen. Ist der Fahrgast mit dieser Regelung nicht einverstanden, hat er die Fahrt abzubrechen.

(3) Beanstandungen des Wechselgeldes oder der vom Fahrpersonal ausgestellten Quittung müssen sofort vorgebracht werden.

## § 8 Ungültige Fahrausweise

(1) Fahrausweise, die entgegen den Vorschriften der Beförderungsbedingungen oder des Beförderungstarifs benutzt werden, sind ungültig und werden eingezogen; dies gilt auch für Fahrausweise, die

1. nicht vorschriftsmäßig ausgefüllt sind und trotz Aufforderung nicht sofort ausgefüllt werden,
2. nicht mit aufgeklebter Wertmarke versehen sind,
3. zerrissen, zerschnitten oder sonst stark beschädigt, stark beschmutzt oder unleserlich sind, so dass sie nicht mehr geprüft werden können,
4. eigenmächtig geändert sind,
5. von Nichtberechtigten benutzt werden,
6. zu anderen als den zulässigen Fahrten benutzt werden,
7. wegen Zeitablaufs oder aus anderen Gründen verfallen sind,
8. ohne das erforderliche Lichtbild benutzt werden.

# ALLGEMEINE BEFÖRDERUNGSBEDINGUNGEN

Fahrgeld wird nicht erstattet.

(2) Ein Fahrausweis, der nur in Verbindung mit einem Antrag oder einem im Beförderungstarif vorgesehenen Personenausweis zur Beförderung berechtigt, gilt als ungültig und kann eingezogen werden, wenn der Antrag oder Personenausweis auf Verlangen nicht vorgezeigt wird.

## § 9 Erhöhtes Beförderungsentgelt

(1) Ein Fahrgast ist zur Zahlung eines erhöhten Beförderungsentgeltes verpflichtet, wenn er

1. sich keinen gültigen Fahrausweis beschafft hat,
2. sich einen gültigen Fahrausweis beschafft hat, diesen jedoch bei einer Überprüfung nicht vorzeigen kann,
3. den Fahrausweis nicht oder nicht unverzüglich im Sinne des § 6 Abs. 3 entwertet hat oder entwerten ließ oder
4. den Fahrausweis auf Verlangen nicht zur Prüfung vorzeigt oder aushändigt.

Eine Verfolgung im Straf- oder Bußgeldverfahren bleibt unberührt. Die Vorschriften unter den Nummern 1 und 3 werden nicht angewendet, wenn das Beschaffen oder die Entwertung des Fahrausweises aus Gründen unterblieben ist, die der Fahrgast nicht zu vertreten hat.

(2) In den Fällen des Absatzes 1 kann der Unternehmer ein erhöhtes Beförderungsentgelt bis zu 60,- Euro erheben. Er kann jedoch das Doppelte des Beförderungsentgelts für einfache Fahrt auf der vom Fahrgast zurückgelegten Strecke erheben, sofern sich hiernach ein höherer Betrag als nach Satz 1 ergibt, hierbei kann das erhöhte Beförderungsentgelt nach dem Ausgangspunkt der Linie berechnet werden, wenn der Fahrgast die zurückgelegte Strecke nicht nachweisen kann.

(3) Das erhöhte Beförderungsentgelt ermäßigt sich im Falle von Absatz 1 Nr. 2 auf 7,- Euro, wenn der Fahrgast innerhalb einer Woche ab dem Feststellungstag bei der Verwaltung des Unternehmers nachweist, dass er im Zeitpunkt der Feststellung Inhaber einer gültigen persönlichen Zeitkarte war.

(4) Bei Verwendung von ungültigen Zeitkarten bleiben weitergehende Ansprüche des Unternehmers unberührt.

## § 10 Erstattung von Beförderungsentgelt

(1) Wird ein Fahrausweis nicht zur Fahrt benutzt, so wird das Beförderungsentgelt auf Antrag gegen Vorlage des Fahrausweises erstattet. Beweispflichtig für die Nichtbenutzung des Fahrausweises ist der Fahrgast.

(2) Wird ein Fahrausweis nur auf einem Teil der Strecke zur Fahrt benutzt, so wird der Unterschied zwischen dem gezahlten Beförderungsentgelt und dem für die zurückgelegte Strecke erforderlichen Beförderungsentgelt auf Antrag gegen Vorlage des Fahrausweises erstattet. Beweispflichtig für die nur teilweise Benutzung des Fahrausweises ist der Fahrgast.

(3) Wird eine Zeitkarte nicht oder nur teilweise benutzt, so wird das Beförderungsentgelt für die Zeitkarte unter Anrechnung des Beförderungsentgelts für die durchgeführten Einzelfahrten auf Antrag gegen Vorlage des Fahrausweises erstattet. Für die Feststellung des Zeitpunktes, bis zu dem Einzelfahrten - je Tag zwei Fahrten - als durchgeführt gelten, ist der Tag, der Rückgabe oder Hinterlegung der Zeitkarte oder das Datum des Poststempels der Übersendung der Zeitkarte mit der Post maßgeblich. Ein früherer Zeitpunkt kann nur berücksichtigt werden, wenn die Bescheinigung eines Arztes, eines Krankenhauses oder einer Krankenkasse über Krankheit, Unfall oder Tod des Fahrgastes vorgelegt wird. Bei der Anrechnung des Beförderungsentgelts für die durchgeführten Einzelfahrten wird eine Ermäßigung nur bei Vorliegen der hierfür erforderlichen Voraussetzungen, im übrigen das Beförderungsentgelt für einfache Fahrt, zugrunde gelegt.

(4) Anträge nach den Absätzen 1 bis 3 sind unverzüglich, spätestens innerhalb einer Woche nach Ablauf der Gültigkeit des Fahrausweises, bei der Verwaltung des Unternehmers zu stellen.

(5) Von dem zu erstattenden Betrag wird ein Bearbeitungsentgelt in Höhe von 2,- Euro sowie eine etwaige Überweisungsgebühr abgezogen. Das Bearbeitungsentgelt und die etwaige Überweisungsgebühr werden nicht abgezogen, wenn die Erstattung auf Grund von Umständen beantragt wird, die der Unternehmer zu vertreten hat.

(6) Bei Ausschluss von der Beförderung besteht, ausgenommen § 3 Abs. 1 Satz 2 Nr. 2, kein Anspruch auf Erstattung des entrichteten Entgelts.

## § 11 Beförderung von Sachen

(1) Ein Anspruch auf Beförderung von Sachen besteht nicht. Handgepäck und sonstige Sachen werden bei gleichzeitiger Mitfahrt des Fahrgastes und nur dann befördert, wenn dadurch die Sicherheit und Ordnung des Betriebes nicht gefährdet und andere Fahrgäste nicht belästigt werden können.

# ALLGEMEINE BEFÖRDERUNGSBEDINGUNGEN

(2) Von der Beförderung sind gefährliche Stoffe und gefährliche Gegenstände ausgeschlossen, insbesondere

1. explosionsfähige, leicht entzündliche, radioaktive, übelriechende oder ätzende Stoffe,
2. unverpackte oder ungeschützte Sachen, durch die Fahrgäste verletzt werden können,
3. Gegenstände, die über die Wagengrenzung hinausragen.

(3) Die Pflicht zur Beförderung von Kleinkindern im Kinderwagen richtet sich nach den Vorschriften § 2 Satz 1. Nach Möglichkeit soll das Betriebspersonal dafür sorgen, dass Fahrgäste mit Kind im Kinderwagen nicht zurückgewiesen werden. Die Entscheidung über die Mitnahme liegt beim Betriebspersonal.

(4) Der Fahrgast hat mitgeführte Sachen so unterzubringen und zu beaufsichtigen, dass die Sicherheit und Ordnung des Betriebes nicht gefährdet und andere Fahrgäste nicht belästigt werden können.

(5) Das Betriebspersonal entscheidet im Einzelfall, ob Sachen zur Beförderung zugelassen werden und an welcher Stelle sie unterzubringen sind.

## § 12 Beförderung von Tieren

- (1) Auf die Beförderung von Tieren ist § 11 Abs. 1, 4 und 5 anzuwenden.
- (2) Hunde werden nur unter Aufsicht einer hierzu geeigneten Person befördert. Hunde, die Mitreisende gefährden können, müssen einen Maulkorb tragen.
- (3) Blindenführhunde, die einen Blinden begleiten, sind zur Beförderung stets zugelassen.
- (4) Sonstige Tiere dürfen nur in geeigneten Behältern mitgenommen werden.
- (5) Tiere dürfen nicht auf Sitzplätzen untergebracht werden.

## § 13 Fundsachen

Fundsachen sind gemäß § 978 BGB unverzüglich bei dem Betriebspersonal abzuliefern. Eine Fundsache wird an den Verlierer durch das Fundbüro des Unternehmens gegen Zahlung eines Entgelts für die Aufbewahrung zurückgegeben. Sofortige Rückgabe an den Verlierer durch das Betriebspersonal ist zulässig, wenn er sich einwandfrei als Verlierer ausweisen kann. Der Verlierer hat den Empfang der Sache schriftlich zu bestätigen.

## § 14 Haftung

Der Unternehmer haftet für die Tötung oder Verletzung eines Fahrgastes und für Schäden an Sachen, die der Fahrgast an sich trägt oder mit sich führt, nach den allgemein geltenden Bestimmungen. Für Sachschäden haftet der Unternehmer gegenüber jeder beförderten Person nur bis zum Höchstbetrag von 1.000,- Euro, die Begrenzung der Haftung gilt nicht, wenn die Sachschäden auf Vorsatz oder grobe Fahrlässigkeit zurückzuführen sind.

## § 15 Verjährung

- aufgehoben -

## § 16 Ausschluss von Ersatzansprüchen

Abweichungen von Fahrplänen durch Verkehrsbehinderungen, Betriebsstörungen oder Unterbrechungen sowie Platzmangel begründen keine Ersatzansprüche; insoweit wird auch keine Gewähr für das Einhalten von Anschlüssen übernommen.

## § 17 Gerichtsstand

Der Gerichtsstand für alle Streitigkeiten, die sich aus dem Beförderungsvertrag ergeben, ist der Sitz des Unternehmers.

## § 18 Inkrafttreten

Diese Verordnung tritt 6 Monate nach ihrer Verkündung in Kraft.

Der Bundesminister für Verkehr.

Stand: 01.01.2007

# BESONDERE BEFÖRDERUNGSBEDINGUNGEN

Gültig seit 20.07.2015

**Alle Paragraphenangaben beziehen sich auf die Allgemeinen Beförderungsbedingungen.**

## Zu § 2 – Anspruch auf Beförderung -

Ein Anspruch auf Beförderung besteht nur, soweit die Platzkapazitäten der eingesetzten Fahrzeuge die Beförderung zulassen.

## Zu § 3 – Von der Beförderung ausgeschlossene Personen

- (1) 4. verschmutzte und/oder übel riechende Personen, die dadurch andere Fahrgäste belästigen.
5. Personen, die sich negativ gegenüber anderen Fahrgästen verhalten und diese belästigen.
- (3) Über den Ausschluss von der Beförderung entscheidet das Betriebspersonal. Dieses übt auch das Hausrecht für das Verkehrsunternehmen aus. Auf seine Aufforderung hin sind das Fahrzeug oder die Betriebsanlagen zu verlassen.

## Zu § 4 Abs. 1 bis 2 – Verhalten der Fahrgäste -

- Musikabspielgeräte (z.B. MP3-Player, Handys) dürfen in Bussen während der Fahrt nur mit Kopfhörern und in einer Lautstärke benutzt werden, die andere Fahrgäste nicht belästigt.
- die Verkehrsmittel mit offenen Speisen (Speiseeis o. Ä.) und offenen Getränken zu betreten bzw. diese während der Fahrt zu konsumieren.
- das Rauchen, auch von elektrischen Zigaretten, ist verboten.

## Zu § 6 – Fahrausweis und Fahrausweisprüfung -

(4) Der Fahrgast hat sich von der Richtigkeit des Fahrausweises zu überzeugen. Er hat ihn bis zur Beendigung der Fahrt aufzubewahren, dem Betriebspersonal (z.B. Fahrpersonal, Fahrausweisprüfern) auf Verlangen, sowie bei Ein- und Ausstiegskontrollen, unverzüglich vorzuzeigen oder auszuhändigen.

## Zu § 8 – Ungültige Beförderungsentgelt -

(2) Fahrausweise, die nur in Verbindung mit einem Berechtigungsausweis oder Berechtigungskarte gelten, sind ungültig und können eingezogen werden, wenn dieser Berechtigungsausweis oder Berechtigungskarte bei der Prüfung nicht vorgezeigt wird.

(4) Beschädigte Fahrausweise können im Verkehrsbüro der Stadtwerke Straubing, Heerstraße 43a, 94315 Straubing umgetauscht werden. Bei Verlust der Berechtigungskarte zur Schüler-Monatskarte werden 20,00 € Bearbeitungspauschale und je dazugehöriger Schüler-Monatskarte 5,00 € erhoben.

## Zu § 9 – Erhöhtes Beförderungsentgelt -

Das erhöhte Beförderungsentgelt beträgt in den Fällen des §9 Abs.1 grundsätzlich 60,00 €. Muss die Zahlung des erhöhten Beförderungsentgelts schriftlich angemahnt werden, wird unbeschadet weitergehender Ansprüche einer Mahngebühr von 3,50 € erhoben. In Fällen von falscher Personalienangabe behalten wir uns vor, im zuständigen Meldeamt die richtige Anschrift zu erfragen. Die dabei anfallenden Kosten werden zum erhöhten Beförderungsentgelt hinzugerechnet.

## BESONDERE BEFÖRDERUNGSBEDINGUNGEN

Gültig seit 20.07.2015

Alle Paragraphenangaben beziehen sich auf die Allgemeinen Beförderungsbedingungen.

### Zu § 10 – Erstattung Beförderungsentgelt -

Bei Mehrfahrtenkarten kann der Fahrpreis nicht erstattet werden. Diese sind noch zwei Monate nach der Tarifänderung gültig.

### Zu § 11 Abs. 1 – Beförderung von Sachen -

Als Handgepäck gelten auch Einkaufsroller. Fahrräder werden im Bus grundsätzlich nicht befördert. Das Fahrpersonal kann außerhalb der Hauptverkehrszeiten Ausnahmen zulassen. Zum Handgepäck gehört auch der Rollator (Gehhilfe), er muss im Bus auf der dafür vorgesehenen Stellfläche (Rollstuhl/Kinderwagen) mit der Feststellbremse gesichert werden. Der Rollator darf nicht als Sitzmöglichkeit bzw. zum Abstützen benutzt werden. Ein Faltrad gilt im **vollständig zusammengeklappten Zustand** aufgrund seiner kompakten Größe als Gepäckstück und darf deshalb mitgeführt werden. Allerdings nur solange die Sicherheit und Ordnung des Betriebes nicht gefährdet wird und andere Fahrgäste nicht belästigt werden. Im Einzelfall entscheidet darüber das Betriebspersonal.

### Zu § 12 Abs. 2 und 4 – Beförderung von Tieren -

(2) Hunde werden nur unter Aufsicht einer hierzu geeigneten Person befördert, grundsätzlich nicht geeignet sind Kinder bis zum 12. Geburtstag; Hunde sind kurz an der Leine zu führen. Hunde, die Fahrgäste gefährden können, müssen einen Maulkorb tragen. Der Hundehalter trägt die Verantwortung. Hunde dürfen nicht auf die Sitzplätze.

(3) Hunde werden vom Maulkorb- und Leinenzwang befreit, wenn sie in geschlossenen Behältern oder Tragetaschen oder als gekennzeichnete Führhunde mitgeführt werden.

(4) Soweit andere gesetzliche Bestimmungen die Begleitung durch Hunde gestatten, sind diese zur Beförderung stets zugelassen. Dies gilt insbesondere für Führhunde im Sinne SGB 9 § 145 – Sozialgesetzbuch.

(6) Tiere, die ihrer Natur nach als gefährlich angesehen werden und Tiere, die bei Fahrgästen Angst oder Ekel erregen können, sind auch bei Unterbringung in Behältern von der Beförderung ausgeschlossen. Das Fahrpersonal kann von der Verpflichtung, sonstige Tiere in Behältern unterzubringen, im Einzelfall Ausnahmen zulassen.

(7) Der Fahrgast haftet für alle von ihm zu vertretenden Schäden, die durch mitgeführte Tiere verursacht werden.

(8) Sonstige Tiere dürfen nur in geeigneten Behältern mitgenommen werden, die ebenfalls keine Sitzplätze blockieren dürfen.



Stadtwerke Straubing

## AST - ANRUFSAMMELTAXI WENN DER STADTBUS NICHT FÄHRT



stadbuss-straubing.de

*Ihre Mobilität ist unser Service!*

 **09421 / 51651**

gültig ab 05.03.2018

## Das Anruf-Sammel-Taxi (AST)

Das Anruf-Sammel-Taxi bietet Ihnen Mobilität auch außerhalb der Stadtbushaltestellen. Als Ergänzung zum Stadtbushaltestellen können Sie diesen Service nach dem AST-Fahrplan nutzen. (Seite 78/79)

Durchgeführt werden die Fahrten mit „normalen“ Taxis des von uns beauftragten Taxi- und Mietwagenunternehmens. Achten Sie bitte auf das AST-Symbol auf den Taxis.



Da es sich um ein Sammeltaxi handelt, teilen Sie sich bei Bedarf das Fahrzeug mit anderen Mitfahrern.

**Ihre Mobilität ist unser Service**

### AST für Rollstuhlfahrer

Auf Anforderung steht ein behindertengerechtes Fahrzeug für Rollstuhlfahrer zur Verfügung! Um sicher zu sein, dass Ihr E-Rollstuhl in das AST-Fahrzeug passt, können wir dies bei einem Probelauf testen. Die Rollstuhlrampe hat eine max. Tragkraft von 350 kg.



## So funktioniert AST



### 1. AST bestellen

**Bitte beachten Sie, dass das Anruf-Sammel-Taxi (AST) nur nach vorheriger telefonischer Anmeldung fährt.** Anmelden können Sie Ihren Fahrtwunsch bis 30 Minuten vor der fahrplanmäßigen Abfahrt. **Bitte das AST frühzeitig telefonisch bestellen!** Es besteht kein Anspruch auf Beförderung, wenn alle Fahrzeuge durch AST-Fahrten belegt sind. Es kann auf andere Abfahrtszeiten verwiesen werden. Bei der Bestellung müssen wir von Ihnen wissen: Ihren Namen, die gewünschte AST-Abfahrtsstelle, die Abfahrtszeit, das Fahrtziel, die Anzahl der Mitfahrer und die Mitnahme von großem Gepäck, Kinderwagen oder Rollstuhl.



### 2. An der Abfahrtsstelle einfinden

Gehen Sie bitte rechtzeitig zur Abfahrtsstelle. Eine Auflistung aller Haltestellen finden Sie auf Seite 76 und 77. Wenn für eine Fahrt mehrere Anmeldungen eingegangen sind, kann sich die Abfahrtszeit um wenige Minuten verzögern.



**Alle AST - Abfahrtsstellen sind mit dem AST - Emblem gekennzeichnet.**



### 3. Am Zielort ankommen

Aussteigen können Sie überall im Stadtgebiet Straubing - auf Wunsch sogar vor Ihrer Haustür!



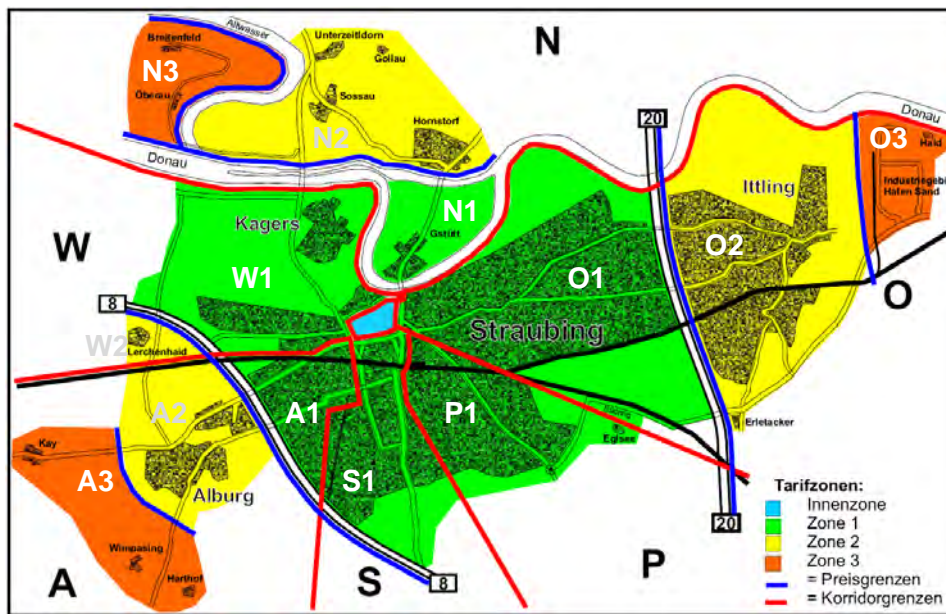
### 4. Fahrt bezahlen

Sie entrichten den Fahrpreis nach der Preistabelle auf Seite 74. Wenn Sie als letzter Fahrgast aussteigen, quittieren Sie dem AST-Fahrer die Anzahl der beförderten Personen und den Endstand des Taxameters (bzw. Wegstreckenzählers).

**Leisten Sie keine Blankounterschrift!**



**09421 / 51651**



Hier haben wir einige Berechnungsbeispiele für Sie zusammen gestellt:

von AST-Abfahrtsstelle – zum Zielort	* Preisgrenzen	Preisstufe
O1 – O1	0	1
Z – W1/A1	1	1
O2 – W1/A1	2	2
A2 – O2	3	3
P1 – O3	3	3
O3 – A2	4	4
A3 – O3	5	5

## AST-Fahrpreis

* Preisgrenzen	Preisstufe	Erw.	Kinder (6-14 J.)	Familienkarte **	Feierabendtarif
0 / 1	1	3,00 €	1,80 €	6,00 €	1,80 €
2	2	4,20 €	2,40 €	8,40 €	2,40 €
3	3	5,40 €	3,00 €	9,60 €	3,00 €
4	4	6,60 €	3,60 €	12,00 €	3,60 €
5	5	7,80 €	4,20 €	14,40 €	4,20 €

\* Anzahl überfahrener Preisgrenzen

Das Stadtgebiet wurde für den AST-Verkehr in Tarifzonen unterteilt. Diese werden begrenzt durch auf die Innenstadt (=Innenzone) zulaufende Korridor Grenzen und durch um die Innenstadt verlaufende Preisgrenzen. Der Fahrpreis errechnet sich aus der Anzahl überfahrener Preisgrenzen (siehe Tabelle oben). Beim Überfahren der Korridor Grenzen wird zur Preisbildung immer eine Fahrt über die Innenstadt zugrunde gelegt. Dabei wird das angenommene Durchfahren der Innenstadt als Überschreiten einer Preisgrenze gewertet. Innerhalb der Innenstadt besteht Bedienungsverbot.

\*\* Die AST-Familienkarte ist nur im Stadtgebiet Straubing gültig und auf ein Fahrzeug begrenzt.

## Mobilität besonders günstig!

**Sie sind Besitzer einer Stadtbus - Zeitfahrkarte?**  
Dann nutzen Sie unseren vergünstigten Feierabendtarif:

An Werktagen von:

<b>Mo.- Fr.</b>	18.45 Uhr bis 21.05 Uhr
<b>Sa.</b>	15.45 Uhr bis 21.05 Uhr

Der ermäßigte AST-Tarif wird gewährt, wenn die gültige Original-Zeitfahrkarte (Wochen-, Monats-, Jahreskarte, Job-Ticket, Schwerbehindertenausweis mit Wertmarke) für den Stadtbus vorgezeigt wird. Es wird keine Kopie anerkannt.

### Keine Ermäßigung bei:

Einzel-, Tages-, Mehrfahrtenkarten, Berechtigungsausweis mit Schüler-Monatskarte, Schwerbehindertenausweis **ohne** Wertmarke, Bayern-Ticket, Gäubodenbahn-Ticket



Alle  
AST-Abfahrtsstellen  
sind mit dem  
AST-Emblem  
gekennzeichnet.

\* = Bushaltestelle des SBV  
+ = sonstige Bushaltestelle  
(S) = Sonder-Abfahrtsstellen

O 2 Aiterhofener Straße  
O 2\* (S) Aitrachstraße  
O 2\* (S) Aitrachstr. bei Donau  
A 1\* Alburger Hochweg  
O 2\* Alterbergstraße  
O 2 Amselfinger Straße  
A 2 Amthofstraße  
S 1 Anzengruberstraße  
A 1 AQUAtherm  
O 1\* Arberstraße  
S 1\* Äuß. Frühlingsstr.  
P 1\* Äuß. Passauer Str. /  
Erlenstr.  
P 1\* Bahnhof  
A 1 Bajuwarenstraße  
W 1 + (S) Bärenweg  
A 2 Beim Römerschatz  
W 1\* (S) Bildungsstätte  
St. Wolfgang  
O 2\* Borsigstraße  
P 1 Boschstraße  
N 3 + (S) Breitenfeld  
O 3\* Budapester Straße  
W 1 Busbahnhof, Am  
Hagen - nur zum  
Gäubodenvolksfest  
N 1 (S) Chamer Straße  
(Schwedenschanze)  
N 1 (S) Chamer Straße /  
Wiesenweg  
W 1 (S) Dachsweg  
O 1\* Dr.-Heiß-Straße  
S 1\* Dr.-Otto-Höchtl-Str.  
P 1\* Eglseer Weg  
S 1\* Eichendorffstraße  
bei Denkmal  
W 1\* (S) Eisstadion  
(Gartenstr.)  
W 1 Eisstadion  
(Pulvertum)  
O 1 (S) Eisvogelstraße

O 1 Elbinger Straße  
W 2\* Erietacker  
O 3\* Europaring Ost  
O 3\* Europaring Ost / Am  
Donauhafen  
O 2\* Fachmarktzentrum  
Erietacker  
P 1\* Fichtenstraße  
O 1\* Finkenstraße /  
Seniorenheim  
W 1 + (S) Frauenbrünnlstr.  
(Nr. 76)  
W 1 (S) Gartenstraße /  
Hundeübungsplatz  
A 2\* Georg-Kelnhofstr.  
P 1 Gäubodenpark  
A 1 (S) Geiselhöringer Str.  
(Nr. 255)  
N 2 (S) Gollau  
S 1 Gottfr.-Keller-Str. 63 /  
Hermann-Hesse Weg  
S 1 Gottfr.-Keller-Str. /  
Steinhaußstraße  
O 3\* Gründerzentrum  
O 3 + (S) Haid  
A 1\* Hans-Sachs-Straße  
A 2 Harthauer Weg /  
Zur Eisernen Hand  
A 3 (S) Harthof  
A 2 Hinter den Gärten  
O 1\* Hirschensteinweg  
O 2\* Hofstettener Weg  
N 2 + (S) Hornstorf /  
Furmannstraße  
W 1 (S) Hubertusweg  
S 1 Humboldtstraße  
O 2 + Hunderdorfer Str.  
O 2 Imhofstraße /  
Kartbahn  
S 1 (S) Institut für  
Hören und Sprache  
O 1\* Ittlinger Straße /  
Hirschberger Ring  
S 1\* Johannes-Kepler-Str.  
O 1\* Johannes-Turmair-  
Gymnasium  
W 1 + (S) Joseph-von-  
Fraunhofer-Halle  
P 1\* Justizvollzugsschule  
W 1 (S) Kaggers (Kirche)  
O 1 Kattowitz Straße

A 3 + (S) Kay  
W 1 (S) Kleingartenanlage  
Hagen  
O 1 Klinikum  
St. Elisabeth  
O 2 Klostermühlstraße  
(Nr. 44) / Alte Mühle  
Konradweg  
W 1 (S) Kostenzer Weg  
O 2\* Krankenhausgasse  
O 1 Kreuzbreite  
A 2\* Kreuzbreite bei Hs.-  
Nr. 28  
S 1 (S) Landshuter Straße /  
Aster Weg  
S 1 Landshuter Str. /  
Oskar-von-Miller-Str.  
O 2\* Ledererstraße  
O 2 Leibnitzstraße  
W 2 + (S) Lerchenhaid  
(Forensische Klinik)  
W 2 (S) Lerchenhaid bei  
Hs.-Nr. 70  
P 1\* Leutnerstraße  
A 1\* (S) Lilienthalstraße  
O 1\* Lindenstraße  
O 1\* Loreleystraße  
S 1\* Ludwig-Ganghofer-  
Straße  
Z\* Ludwigsplatz  
(bei Linie 4)  
A 1\* Mahkornstraße  
W 1 (S) Marderweg  
A 1\* Markomannenstr.  
O 1\* Michaelsweg  
S 2 (S) Mitterast  
O 2 Niederalteicher- /  
Oberalteicher Str.  
S 2 (S) Oberast  
N 2 (S) Öberau  
A 2\* Oppelner Str. /  
Römerpark  
O 1\* Ostpreußische Straße  
A 1 Otto-von-Dandl-Ring  
O 2\* Pfistererstraße  
O 1 Polizeiverwaltungs-  
gebäude,  
Hirschberger Ring  
O 1 Ratiborstraße  
N 2 (S) Regensburger Str.  
Nr. 22 (bei Sommer-  
Keller)

W 1 + (S) Regensburger  
Straße Nr. 106 (Gast-  
haus Frauenbrünnl)  
A 1 Riemenschneiderstr./  
Mahkornstraße  
A 1\* Riemenschneiderstr.  
W 1 (S) Ringstraße  
A 1\* Rittergasse  
O 2 Römerweg  
S 1\* Rückertstraße  
O 1 Sachsenring  
(Dresdner Straße)  
S 1 Sandner Straße  
S 1\* Schenkendorfstr.  
P 1 Schildhauerstraße  
W 1 Schützenhaus,  
Am Hagen  
O 2 Senefelder Straße  
N 2 + (S) Sossau  
W 1 Spitaltor  
O 2\* Sportplatz Ittling  
W 1 Stadttheater, Am  
Hagen - nur VST  
(nur Veranstaltungs-  
Sammel-Taxi)  
O 1\* Stadtwerke /  
Heerstraße  
S 1\* Steinhaußstraße  
A 1\* (S) Steinweg / Carl-Zeis-  
Straße  
O 2 Talstraße  
Z+ Theresienplatz  
S 1 (S) Thomas-Mann-Straße  
A 1\* Thumhartstraße  
W 1 (S) Tiergarten  
W 1 (S) Tierheim  
O 1\* TUM Campus,  
Petersgasse  
S 1 Uhlandstraße  
O 2\* (S) Unteröbling  
N 2 (S) Unterzeitldorn  
(Nr. 13a)  
N 1\* Ursulinengymnasium  
O 1\* Waldfriedhof  
P 1 Wasserwerk / Äuß.  
Passsauer Str.  
O 2 Welser Straße  
S 1 (S) Wittelsbacher Str.  
A 3 (S) Wimpasing  
N 1 (S) Wundermühlweg Nr.  
50 (TC-Rot-Weiß)  
N 1 (S) Wundermühlweg /  
Champingplatz



AST - Abfahrtszeiten								
Montag - Freitag						Samstag		
Innenzone	Zone 1		Zone 2		Zone 3	Innenzone	Zone 1	
ausw.	einw.	ausw.	einw.	ausw.	einw.	ausw.	einw.	ausw.
0:30	0:25	0:32	0:20	0:35	0:15	0:30	0:25	0:32
1:00	0:55	1:02	0:50	1:05	0:45	1:00	0:55	1:02
2:00	1:55	2:02	1:50	2:05	1:45	2:00	1:55	2:02
3:00	2:55	3:02	2:50	3:05	2:45	3:00	2:55	3:02
3:30	3:25	3:32	3:20	3:35	3:15	3:30	3:25	3:32
4:00	3:55	4:02	3:50	4:05	3:45	4:00	3:55	4:02
4:30	4:25	4:32	4:20	4:35	4:15	4:30	4:25	4:32
5:00	4:55	5:02	4:50	5:05	4:45	5:00	4:55	5:02
5:30	5:25	5:32	5:20	5:35	5:15	5:30	5:25	5:32
6:00	5:55	6:02	5:50	6:05	5:45	6:00	5:55	6:02
						7:00	6:55	7:02
					7:45	8:00	7:55	8:02
9:00	8:55	9:02	8:50	9:05	8:45	9:00	8:55	9:02
10:00	9:55	10:02	9:50	10:05	9:45	10:00	9:55	10:02
11:00	10:55	11:02	10:50	11:05	10:45	11:00	10:55	11:02
12:00	11:55	12:02	11:50	12:05	11:45	12:00	11:55	12:02
13:00	12:55	13:02	12:50	13:05	12:45	13:00	12:55	13:02
14:00	13:55	14:02	13:50	14:05	13:45	14:00	13:55	14:02
						15:00	14:55	15:02
						16:00	15:55	16:02
						16:30	16:25	16:32
						17:00	16:55	17:02
18:00	17:55	18:02	17:50	18:05	17:45	18:00	17:55	18:02
19:00	18:55	19:02	18:50	19:05	18:45	19:00	18:55	19:02
19:30	19:25	19:32	19:20	19:35	19:15	19:30	19:25	19:32
20:00	19:55	20:02	19:50	20:05	19:45	20:00	19:55	20:02
20:30	20:25	20:32	20:20	20:35	20:15	20:30	20:25	20:32
21:00	20:55	21:02	20:50	21:05	20:45	21:00	20:55	21:02
21:30	21:25	21:32	21:20	21:35	21:15	21:30	21:25	21:32
22:00	21:55	22:02	21:50	22:05	21:45	22:00	21:55	22:02
23:00	22:55	23:02	22:50	23:05	22:45	23:00	22:55	23:02
0:00	23:55	0:02	23:50	0:05	23:45	0:00	23:55	0:02

Die blauen Abfahrtszeiten gelten zusätzlich **nur** für Fahrten zum und ab **Industriegebiet Hafen**.

### (S) = AST-Sonderabfahrtsstellen

Für alle AST-Abfahrtsstellen, die nicht auf dem Linienweg der Stadtbuse liegen, gelten die Sonn- und Feiertags-Abfahrtszeiten auch von Montag bis Samstag. Diese Abfahrtsstellen sind mit einem **(S)** gekennzeichnet.

AST - Abfahrtszeiten								
Samstag			Sonn- u. Feiertag (S) = AST-Sonderabfahrtsstellen					
Zone 2		Zone 3	Innenzone	Zone 1		Zone 2		Zone 3
einw.	ausw.	einw.	ausw.	einw.	ausw.	einw.	ausw.	einw.
0:20	0:35	0:15	0:30	0:25	0:32	0:20	0:35	0:15
0:50	1:05	0:45	1:00	0:55	1:02	0:50	1:05	0:45
1:50	2:05	1:45	2:00	1:55	2:02	1:50	2:05	1:45
2:50	3:03	2:45	3:00	2:55	3:02	2:50	3:03	2:45
3:20	3:35	3:15	3:30	3:25	3:32	3:20	3:35	3:15
3:50	4:05	3:45	4:00	3:55	4:02	3:50	4:05	3:45
4:20	4:35	4:15	4:30	4:25	4:32	4:20	4:35	4:15
4:50	5:05	4:45	5:00	4:55	5:02	4:50	5:05	4:45
5:20	5:35	5:15	5:30	5:25	5:32	5:20	5:35	5:15
5:50	6:05	5:45	6:00	5:55	6:02	5:50	6:05	5:45
6:50	7:05	6:45	7:00	6:55	7:02	6:50	7:05	6:45
7:50	8:05	7:45	8:00	7:55	8:02	7:50	8:05	7:45
8:50	9:05	8:45	9:00	8:55	9:02	8:50	9:05	8:45
9:50	10:05	9:45	10:00	9:55	10:02	9:50	10:05	9:45
10:50	11:05	10:45	11:00	10:55	11:02	10:50	11:05	10:45
11:50	12:05	11:45	12:00	11:55	12:02	11:50	12:05	11:45
12:50	13:05	12:45	13:00	12:55	13:02	12:50	13:05	12:45
13:50	14:05	13:45	14:00	13:55	14:02	13:50	14:05	13:45
14:50	15:05	14:45	15:00	14:55	15:02	14:50	15:05	14:45
15:50	16:05	15:45	16:00	15:55	16:02	15:50	16:05	15:45
16:20	16:35	16:15						
16:50	17:05	16:45	17:00	16:55	17:02	16:50	17:05	16:45
17:50	18:05	17:45	18:00	17:55	18:02	17:50	18:05	17:45
18:50	19:05	18:45	19:00	18:55	19:02	18:50	19:05	18:45
19:20	19:35	19:15	19:30	19:25	19:32	19:20	19:35	19:15
19:50	20:05	19:45	20:00	19:55	20:02	19:50	20:05	19:45
20:20	20:35	20:15	20:30	20:25	20:32	20:20	20:35	20:15
20:50	21:05	20:45	21:00	20:55	21:02	20:50	21:05	20:45
21:20	21:35	21:15	21:30	21:25	21:02	21:20	21:35	21:15
21:50	22:05	21:45	22:00	21:55	22:02	21:50	22:05	21:45
22:50	23:05	22:45	23:00	22:55	23:02	22:50	23:05	22:45
23:50	0:05	23:45	0:00	23:55	0:02	23:50	0:05	23:45

### Bitte beachten Sie:

Die Abfahrtszeiten "**Sonn- u. Feiertag / (S)**" gelten auch für Fahrten, die in den nachfolgend aufgeführten Bereich beginnen oder enden.  
wie z.B.: Frauenbrünnl - Lerchenhaid - Kagers - Kay - Gstütt - Hornstorf - Sossau - Unterzeitldorn - Unteröbling - Haid - Tiergarten - Oberau - Breitenfeld

**Unterwegs erfolgt keine Bedienung!**

## Kultur erleben

und mit dem **Veranstaltungs-Sammeltaxi (VST)** sicher und bequem nach Hause fahren!

Sie können das Veranstaltungs-Sammeltaxi für Veranstaltungen im Theater am Hagen, Joseph-von-Fraunhofer-Halle, kleine Messehalle, Rittersaal, Rathaussaal, Alter Schlachthof nutzen.

### Bei Veranstaltungen mit festem Ende:

Bestellen Sie vor der Veranstaltung, spätestens in der Pause, im Foyer / Garderobe ein Sammeltaxi und Sie werden 15 Minuten nach Ende der Vorstellung innerhalb des Stadtgebietes bis vor die Haustüre gebracht!

### Bei Veranstaltungen ohne festem Ende:


Bestellen Sie telefonisch spätestens eine halbe Stunde vor Fahrtantritt ihr Sammeltaxi zu den im Fahrplan angegebenen Zeiten unter der Telefonnummer:

 **09421 / 51651**

**Fahrpreis im Stadtgebiet Straubing: 2,50 €**

### Veranstaltungs-Sammeltaxi Abfahrtsstellen:

- ◆ Theater am Hagen
- ◆ Joseph-von-Fraunhofer-Halle, auch für kleine Messehalle
- ◆ Ursulinengymnasium für Rittersaal
- ◆ Ludwigsplatz für Rathaussaal
- ◆ Stadtwerke für Alter Schlachthof



© Gahr & Popp Fotowerkstatt

## Nutzung durch schwerbehinderte Menschen in Straubing

### Fahrkostenerstattung durch die Stadt Straubing

Für schwerbehinderte Menschen, die einen Anspruch auf unentgeltliche Beförderung im öffentlichen Personenverkehr haben (gern. § 145 SGB IX), wird die Benutzung des AST durch das Amt für soziale Sicherung, für maximal 8 Fahrten je Monat, gefördert. Formelle Voraussetzung ist das Vorliegen eines amtlichen Schwerbehindertenausweises mit unten genannten Merkzeichen\*.

Das Merkblatt, den Antrag und weitere Auskünfte erhalten Sie vom Amt für soziale Sicherung, dem Behindertenbeirat der Stadt Straubing, dem Verkehrsbüro der Stadtwerke und vom AST-Auftragsunternehmer.

### Erweiterter Fahrplan „Soziales Rathaus“

Für schwerbehinderte Menschen kann das AST während den Öffnungszeiten des Sozialen Rathauses genutzt werden. Voraussetzung ist das Vorliegen eines amtlichen Schwerbehindertenausweises mit unten genannten Merkzeichen\*.

Es gelten die Fahrzeiten des Sonn- und Feiertags-Fahrplan (S) und die AST-Fahrpreise. Bei der telefonischen Anmeldung bitte das Merkzeichen mit angeben und bei Fahrtantritt dem AST-Fahrer den Schwerbehindertenausweises vorlegen.

### \*Merkzeichen des amtlichen Schwerbehindertenausweises:

<b>G</b>	gehbehindert
<b>aG</b>	außergewöhnlich gehbehindert
<b>BL</b>	blind
<b>H</b>	hilflos
<b>GE</b>	gehörlos

## Haben Sie noch Fragen?

Rufen Sie uns doch an oder kommen mit dem Stadtbus,  
Linie 2, Haltestelle „Stadtwerke“ vorbei.

### Verkehrsbüro der Stadtwerke Straubing GmbH

Kundenzentrum 1  
Heerstraße 43, 94315 Straubing

Telefon: 09421 / 864-602, -606  
Fax: 09421 / 864-604  
Email: [verkehr@stadtwerke-straubing.de](mailto:verkehr@stadtwerke-straubing.de)  
Internet: [www.stadtwerke-straubing.de](http://www.stadtwerke-straubing.de)

### Öffnungszeiten:

Mo.- Do.	08.00 Uhr bis 12.30 Uhr
	14.00 Uhr bis 16.00 Uhr
Fr.	08.00 Uhr bis 12.00 Uhr

### Anruf-Sammeltaxi:

Auskunft und Anmeldung rund um die Uhr.

 **09421 / 51651**

### Die Beratungsstelle der Stadt Straubing für Menschen mit Behinderung:

Stadt Straubing  
Amt für soziale Sicherung,  
„Soziales Rathaus“, Bürgerservice  
Am Platzl 31, 94315 Straubing

Telefon: 09421 / 944-70250  
Fax: 09421 / 944-70199  
Email: [sozialamt@straubing.de](mailto:sozialamt@straubing.de)  
Internet: [www.straubing.de](http://www.straubing.de)

### Öffnungszeiten:

Mo. - Fr.	08.00 Uhr bis 12.00 Uhr
Mo. - Di.	14.00 Uhr bis 16.00 Uhr
Do.	14.00 Uhr bis 17.00 Uhr

### Taxi- und Mietwagenunternehmen Georg Sprenger

Telefon: 09421 / 42000

## ES GIBT KEINE PRÄMIE FÜR DIE BESTEN AUSREDEN!



Wer beim Schwarzfahren erwischt wird  
**zahlt 60,- Euro**

Fahren Sie lieber mit gültigem Fahrschein.  
Sonst wird's teuer und bei Wiederholung  
drohen strafrechtliche Folgen.

Um so etwas zu vermeiden, informieren Sie sich  
besser auf den Seiten 48 bis 50 über unsere Tarife  
und die Handhabung der neuen Fahrkarten.

### Impressum:

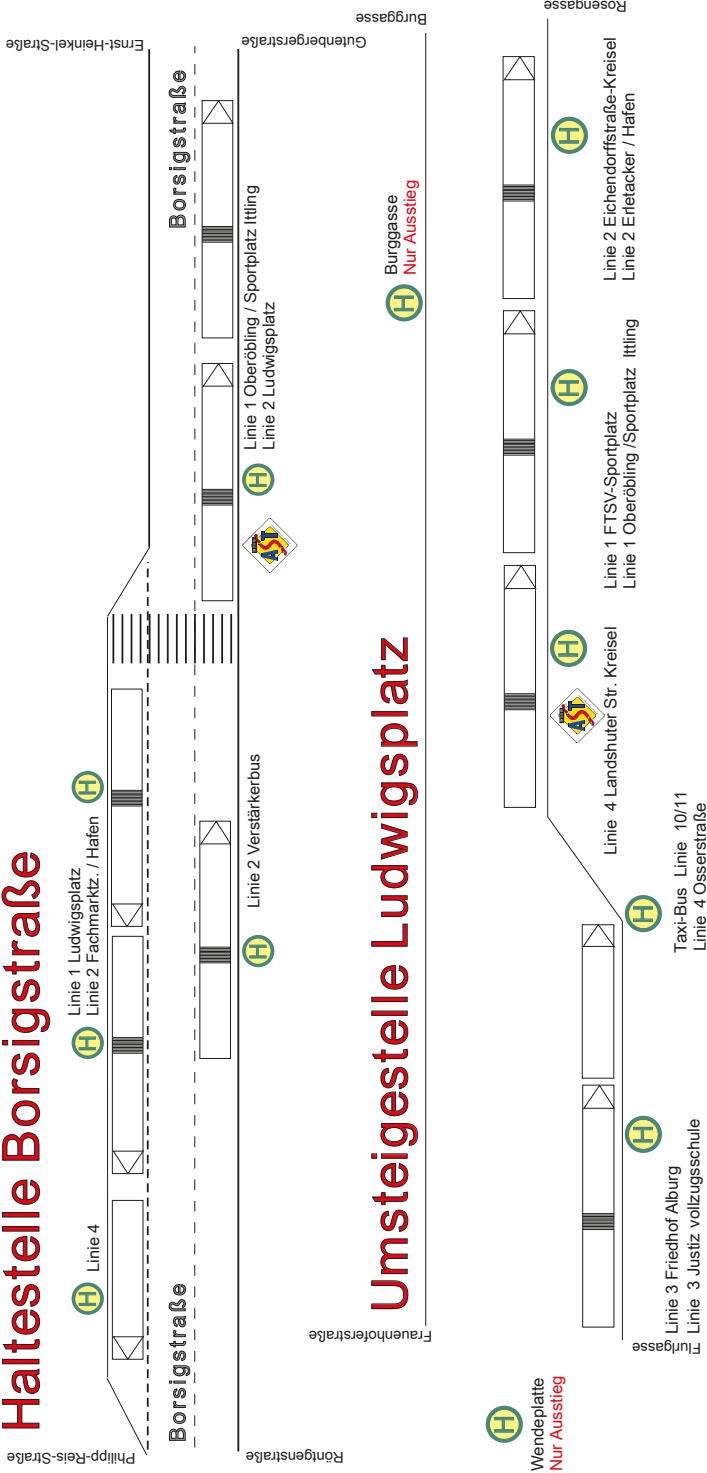
Herausgeber: Stadtwerke Straubing GmbH  
Sedanstraße 10, 94315 Straubing  
[verkehr@stadtwerke-straubing.de](mailto:verkehr@stadtwerke-straubing.de), [www.stadtwerke-straubing.de](http://www.stadtwerke-straubing.de)

Fotos: Stadtbild auf Seite 71 und 80: Gahr & Popp Fotowerkstatt

Satz & Layout: Arvenia GmbH, Boschstraße 1, 94365 Parkstetten  
Druck: Verlag Beck: Fürstenstraße 7, 94315 Straubing

Abweichungen vom Fahrplan und Fahrplanänderungen finden Sie im Internet  
unter [www.stadtbuss-traubing.de](http://www.stadtbuss-traubing.de) und an den Haltestellen.  
Alle Angaben ohne Gewähr!

# Haltestelle Borsigstraße



# SERVICE-NUMMERN

## und Fahrscheinvorverkaufsstellen

**Stadtwerke Straubing GmbH** Tel.: 0 94 21 / 864-0  
mail@stadtwerke-straubing.de Fax: 0 94 21/864-130

**Verkehrsbüro der Stadtwerke GmbH** Tel.: 0 94 21 / 864 -606, -602  
Heerstraße 43, 94315 Straubing Fax: 0 94 21 / 864 - 604  
verkehr@stadtwerke-straubing.de Mo.-Do. 08.00 bis 12.30 Uhr  
Vorverkauf von allen Fahrscheinen, und 14.00 bis 16.00 Uhr  
Fahrplan- und Tarifauskunft, Fr. von 8.00 bis 12.00 Uhr  
Fundsachen und nach telefonischer  
www.stadtbuss-traubing.de Vereinbarung

**Amt für Tourismus und Stadtmarketing** Tel.: 09421 / 944 - 60170  
Fraunhoferstraße 27 Montag - Mittwoch, Freitag  
94315 Straubing 09.00 Uhr bis 17.00 Uhr  
Vorverkauf von Einzel-, Tages-, Donnerstag  
Mehrfahrtenkarten und Zeitfahrtafeln 09.00 Uhr bis 18.00 Uhr  
tourismus@straubing.de Samstag  
stadtmarketing@straubing.de 10.00 Uhr bis 14.00 Uhr

**Straubinger Tagblatt Anzeigenservice** Tel.: 09421 / 940 - 6220  
Ludwigsplatz 32 Montag - Mittwoch, Freitag  
94315 Straubing 08.00 Uhr bis 17.00 Uhr  
Vorverkauf von Einzel-, Tages-, Donnerstag  
Mehrfahrtenkarten und Zeitfahrtafeln 08.00 Uhr bis 18.00 Uhr  
stadtmarketing@straubing.de Samstag  
08.00 Uhr bis 12.30 Uhr

**Ebenbeck Reisen GmbH** Tel.: 0 94 21 / 53 10 10  
Steinweg 54, 94315 Straubing Fax: 0 94 21 / 5 31 01 50  
info@ebenbeck-reisen.de Montag - Freitag  
www.ebenbeck-reisen.de 08.00 Uhr bis 17.00 Uhr  
Fundsachen

**DB RegioNetz Verkehrs GmbH** Tel.: 09421 / 96 82 95  
**VertriebsService Ostbayern** Montag - Freitag  
Reisezentrum im Bahnhof 06.00 Uhr bis 17.30 Uhr  
Bahnhofplatz 13, 94315 Straubing Samstag  
Vorverkauf von Tages-, Mehrfahrten- und Zeitfahrtafeln 07.30 Uhr bis 12.30 Uhr  
rz.straubing@t-online.de Sonntag  
13.00 Uhr bis 18.30 Uhr

**OMV Tankstelle** (Platzer Wolfgang) Tel.: 0 94 21 / 13 80  
Stadtgraben 104, 94315 Straubing  
Vorverkauf von Tages-, Mehrfahrten- und Zeitfahrtafeln

**Anruf-Sammeltaxi (AST) / Taxibus** Tel.: 0 94 21 / 5 16 51  
Taxi- und Mietwagenunternehmen  
Georg Sprenger Tel.: 0 94 21 / 4 20 00

**Verkehrsgemeinschaft Straubinger Land** Tel.: 0 94 21 / 75 59 85  
**VSL-Geschäftsstelle** Fax: 0 94 21 / 75 59 86  
Bahnhofplatz 6, 94315 Straubing  
cham@rbo.de  
Fahrplan- und Tarifauskunft

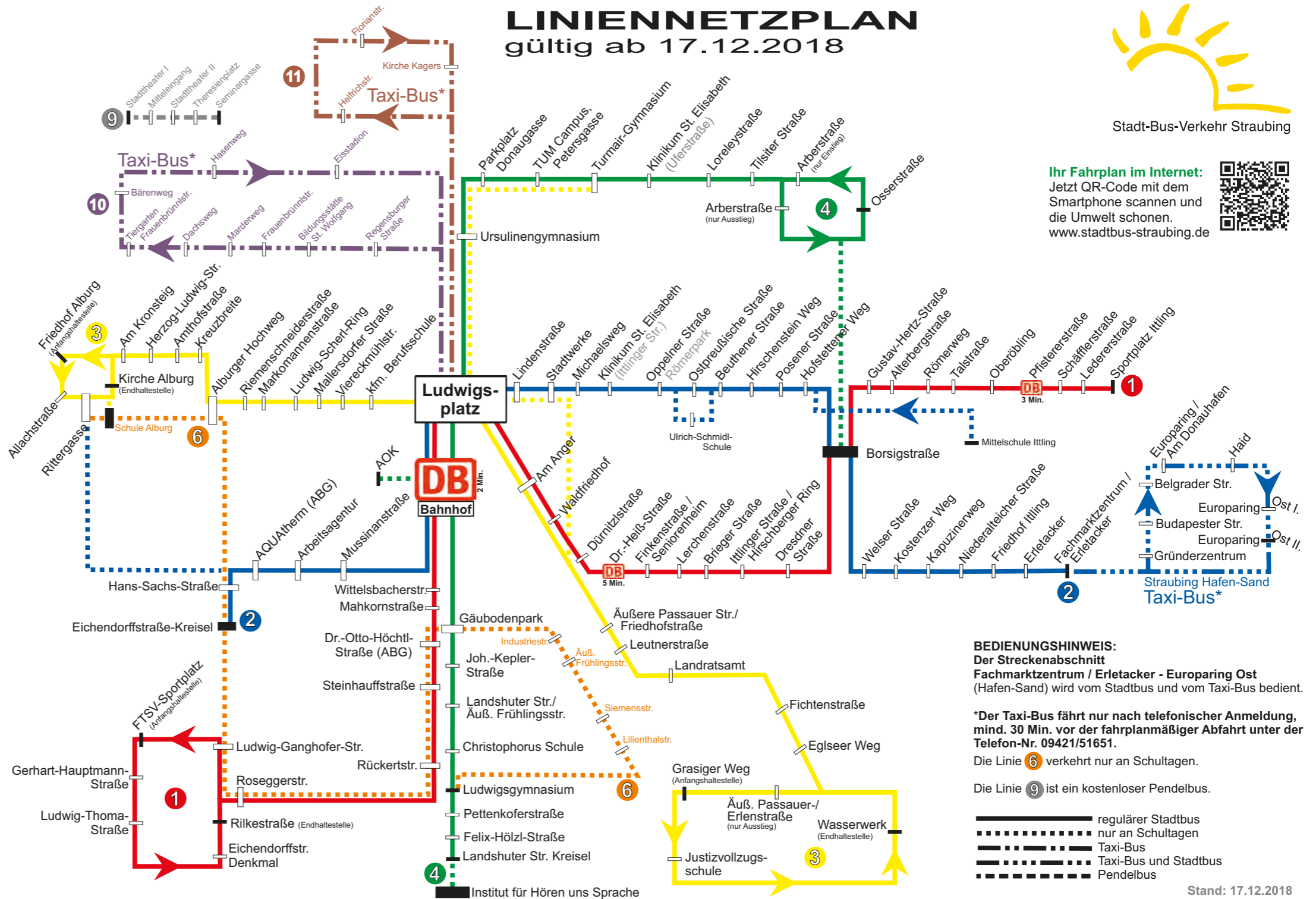
**FAP-Verkehrsdienstleistungen GbR** Tel.: 0 94 21 / 97 49-585  
Info@fap-online.de, www.fap-online.de Fax: 0 94 21 / 97 49-587

# LINIENNETZPLAN

## gültig ab 17.12.2018



Ihr Fahrplan im Internet:  
Jetzt QR-Code mit dem  
Smartphone scannen und  
die Umwelt schonen.  
www.stadtbuss-traubing.de



**BEDIENUNGSHINWEIS:**  
Der Streckenabschnitt  
Fachmarktzentrum / Erletacker - Europaring Ost  
(Hafen-Sand) wird vom Stadtbus und vom Taxi-Bus bedient.

\*Der Taxi-Bus fährt nur nach telefonischer Anmeldung,  
mind. 30 Min. vor der fahrplanmäßiger Abfahrt unter der  
Telefon-Nr. 09421/51651.

Die Linie 6 verkehrt nur an Schultagen.

Die Linie 9 ist ein kostenloser Pendelbus.

- regulärer Stadtbus
- nur an Schultagen
- - - Taxi-Bus
- · - Taxi-Bus und Stadtbus
- - - - Pendelbus